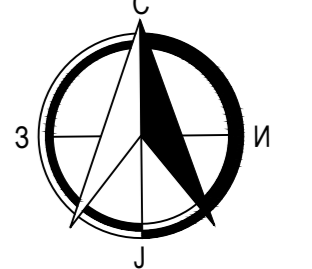
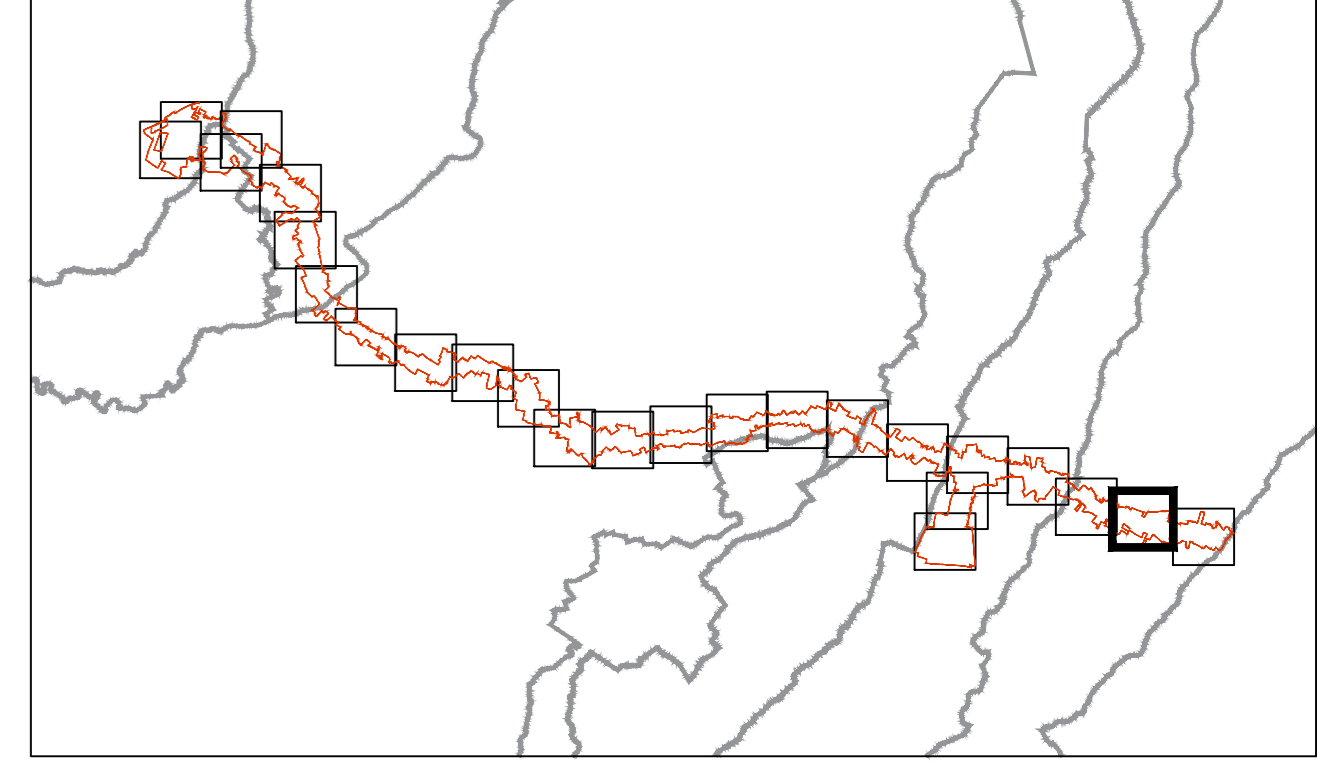


ПЛАН ПАРЦЕЛАЦИЈЕ ЗА АУТО-ПУТ ДИОНИЦЕ БАЊА ЛУКА - ПРИЈЕДОР  
 НА ТЕРИТОРИЈИ ГРАДА ПРИЈЕДОР / LAND SUBDIVISION PLAN FOR THE  
 BANJA LUKA - PRIJEDOR MOTORWAY PROJECT ON THE TERRITORY OF  
 CITY OF PRIJEDOR

ГЕОДЕТСКА ПОДЛОГА СА ПЛАНОМ УКЛАЊАЊА / GEODETIC  
 LAYOUT WITH A REMOVAL PLAN

- ЛЕГЕНДА/LEGEND:
- ГРАНИЦА ОБУХВАТА ПЛАНА / ALIGNMENT OF COVERAGE LAYOUT BORDERS
  - ПОСТОЈЕЋИ ОБЈЕКТИ КОЈИ СЕ УКЛАЊАЈУ / EXISTING BUILDINGS FOR REMOVAL

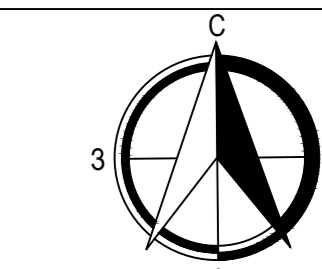
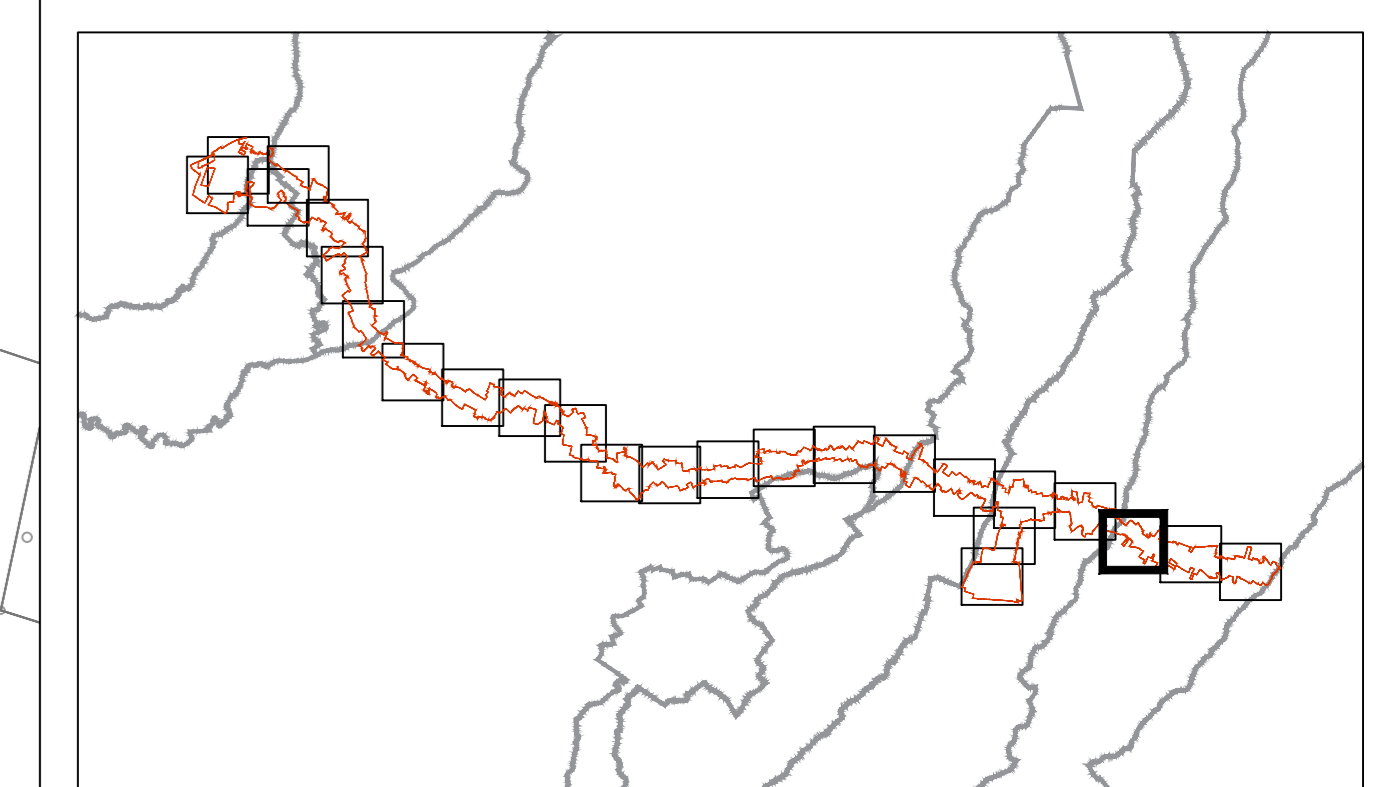
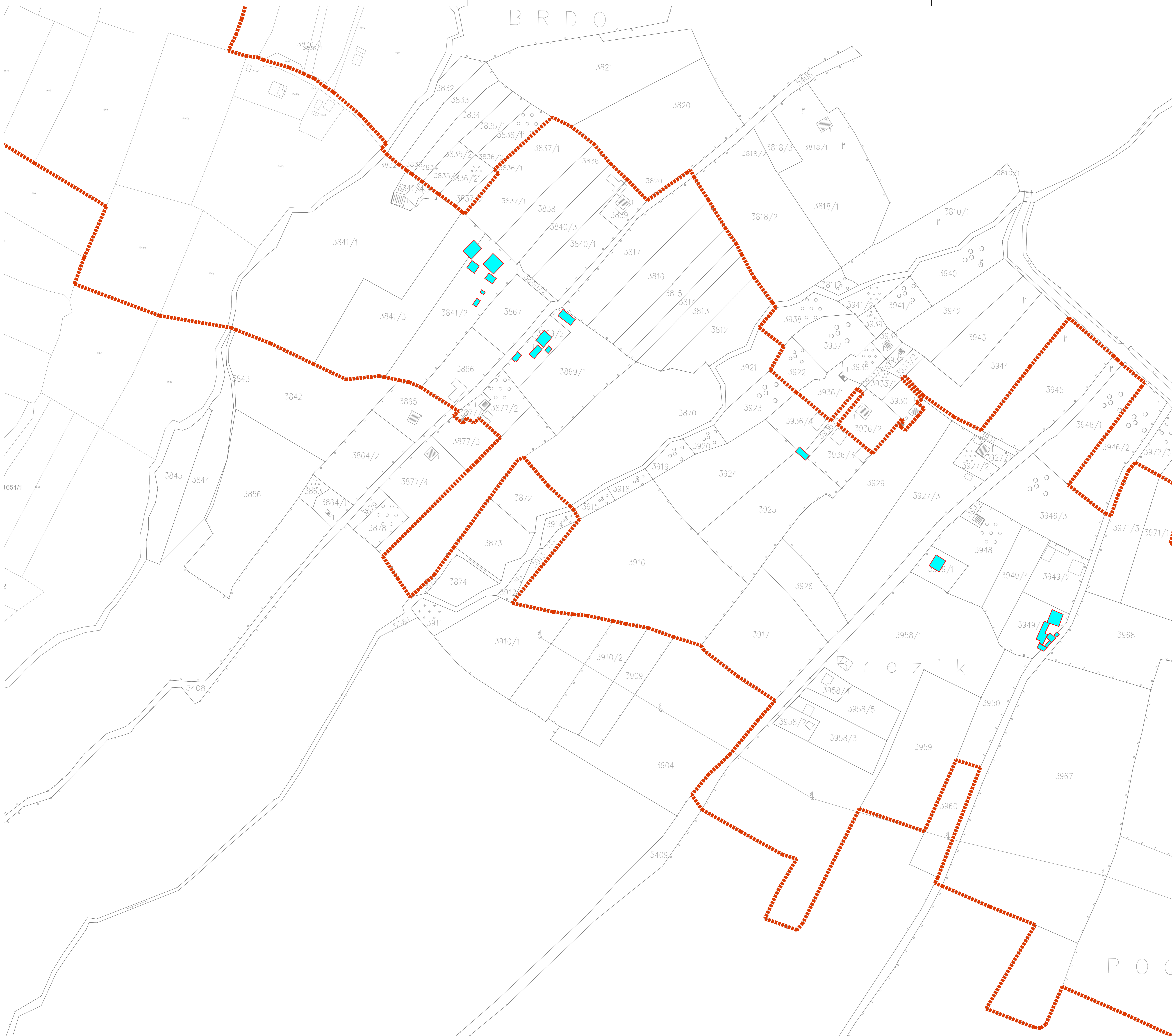


ПЛАН ПАРЦЕЛАЦИЈЕ ЗА АУТО-ПУТ ДИОНИЦЕ БАЊА ЛУКА - ПРИЈЕДОР  
 НА ТЕРИТОРИЈИ ГРАДА ПРИЈЕДОР / LAND SUBDIVISION PLAN FOR THE  
 BANJA LUKA - PRIJEDOR MOTORWAY PROJECT ON THE TERRITORY OF  
 CITY OF PRIJEDOR

ГЕОДЕТСКА ПОДЛОГА СА ПЛАНОМ УКЛАЊАЊА / GEODETIC  
 LAYOUT WITH A REMOVAL PLAN

ЛЕГЕНДА/LEGEND:  
 ———— ГРАНИЦА ОБУХВАТА ПЛАНА / ALIGNMENT OF COVERAGE LAYOUT BORDERS  
 ■■■■■ Постојећи објекти који се уклањају / EXISTING BUILDINGS FOR REMOVAL



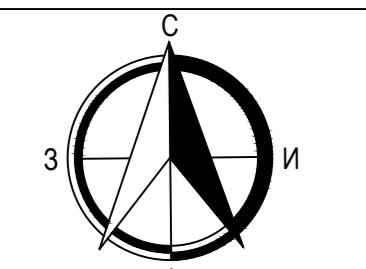
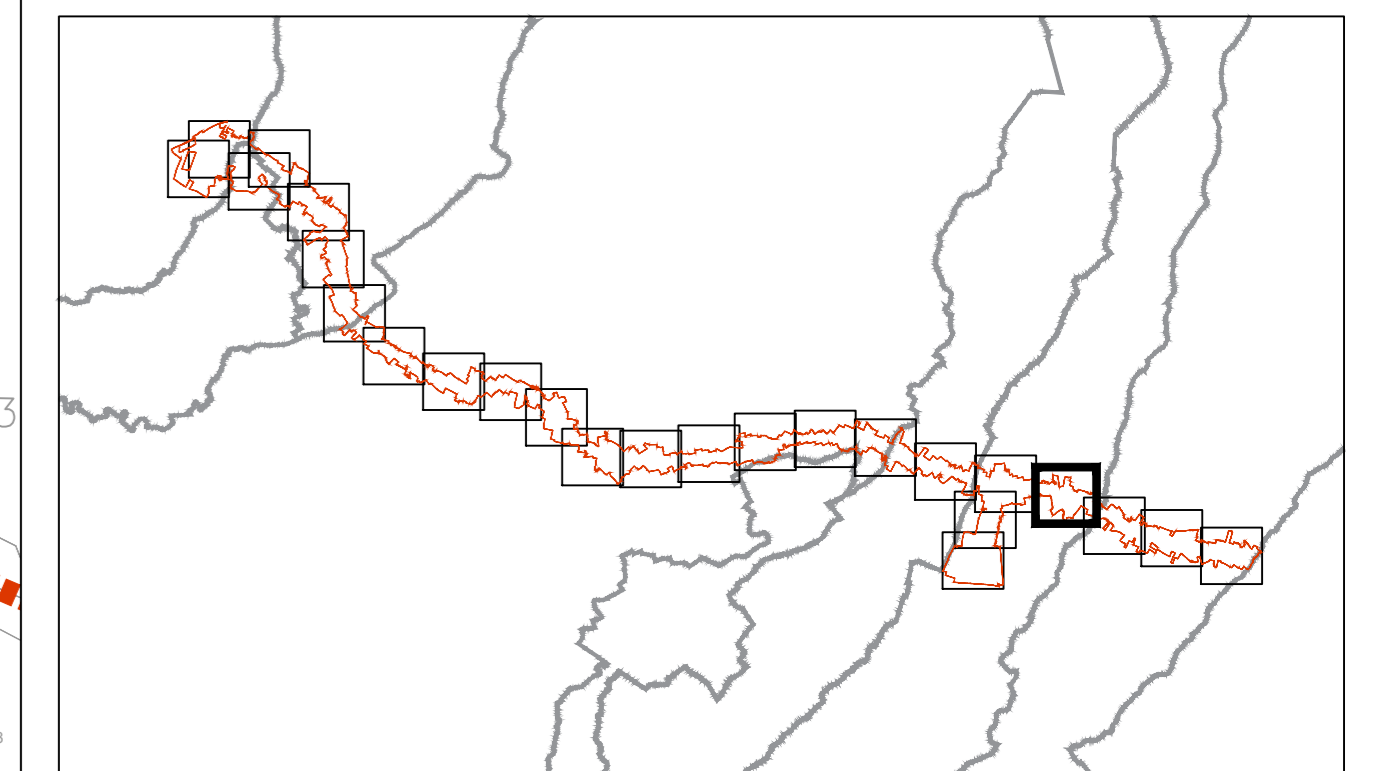
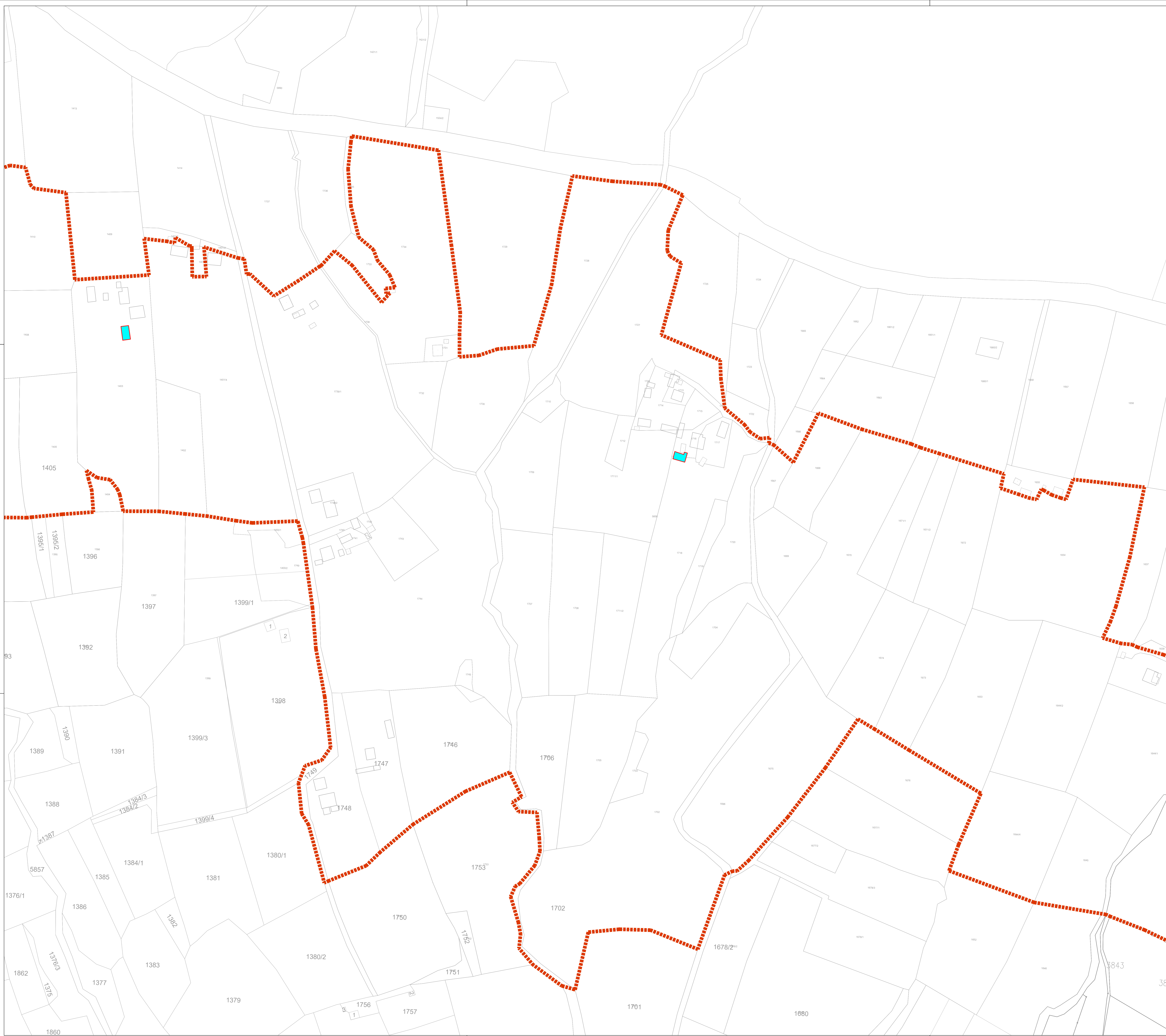


ПЛАН ПАРЦЕЛАЦИЈЕ ЗА АУТО-ПУТ ДИОНИЦЕ БАЊА ЛУКА - ПРИЈЕДОР  
 НА ТЕРИТОРИЈИ ГРАДА ПРИЈЕДОР / LAND SUBDIVISION PLAN FOR THE  
 BANJA LUKA - PRIJEDOR MOTORWAY PROJECT ON THE TERRITORY OF  
 CITY OF PRIJEDOR

ГЕОДЕТСКА ПОДЛОГА СА ПЛАНОМ УКЛАЊАЊА / GEODETIC  
 LAYOUT WITH A REMOVAL PLAN

- ЛЕГЕНДА/LEGEND:
- ГРАНИЦА ОБУХВАТА ПЛАНА / ALIGNMENT OF COVERAGE LAYOUT BORDERS
  - ПОСТОЈЕЋИ ОБЈЕКТИ КОЈИ СЕ УКЛАЊАЈУ / EXISTING BUILDINGS FOR REMOVAL

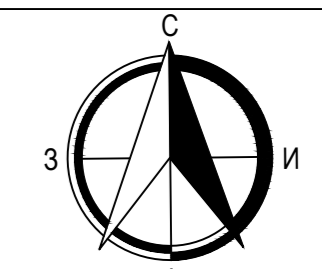
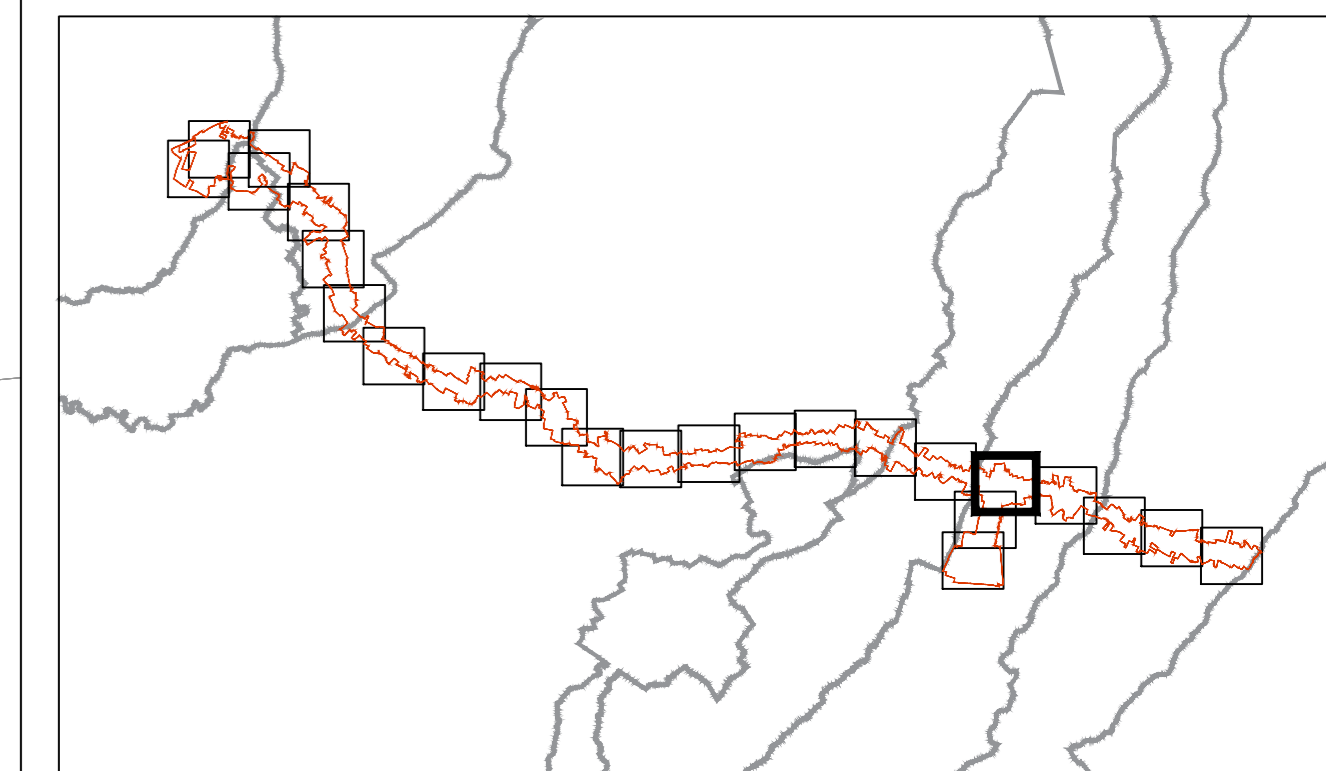




ПЛАН ПАРЦЕЛАЦИЈЕ ЗА АУТО-ПУТ ДИОНИЦЕ БАЊА ЛУКА - ПРИЈЕДОР  
 НА ТЕРИТОРИЈИ ГРАДА ПРИЈЕДОР / LAND SUBDIVISION PLAN FOR THE  
 BANJA LUKA - PRIJEDOR MOTORWAY PROJECT ON THE TERRITORY OF  
 CITY OF PRIJEDOR

ГЕОДЕТСКА ПОДЛОГА СА ПЛАНОМ УКЛАЊАЊА / GEODETIC  
 LAYOUT WITH A REMOVAL PLAN

- ЛЕГЕНДА/LEGEND:**
- ГРАНИЦА ОБУХВАТА ПЛАНА / ALIGNMENT OF COVERAGE LAYOUT BORDERS
  - ПОСТОЈЕЋИ ОБЈЕКТИ КОЈИ СЕ УКЛАЊАЈУ / EXISTING BUILDINGS FOR REMOVAL

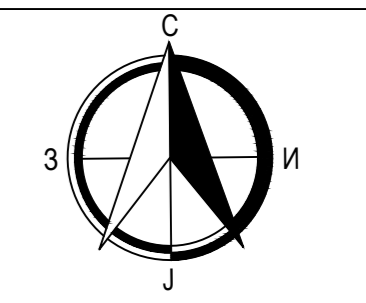
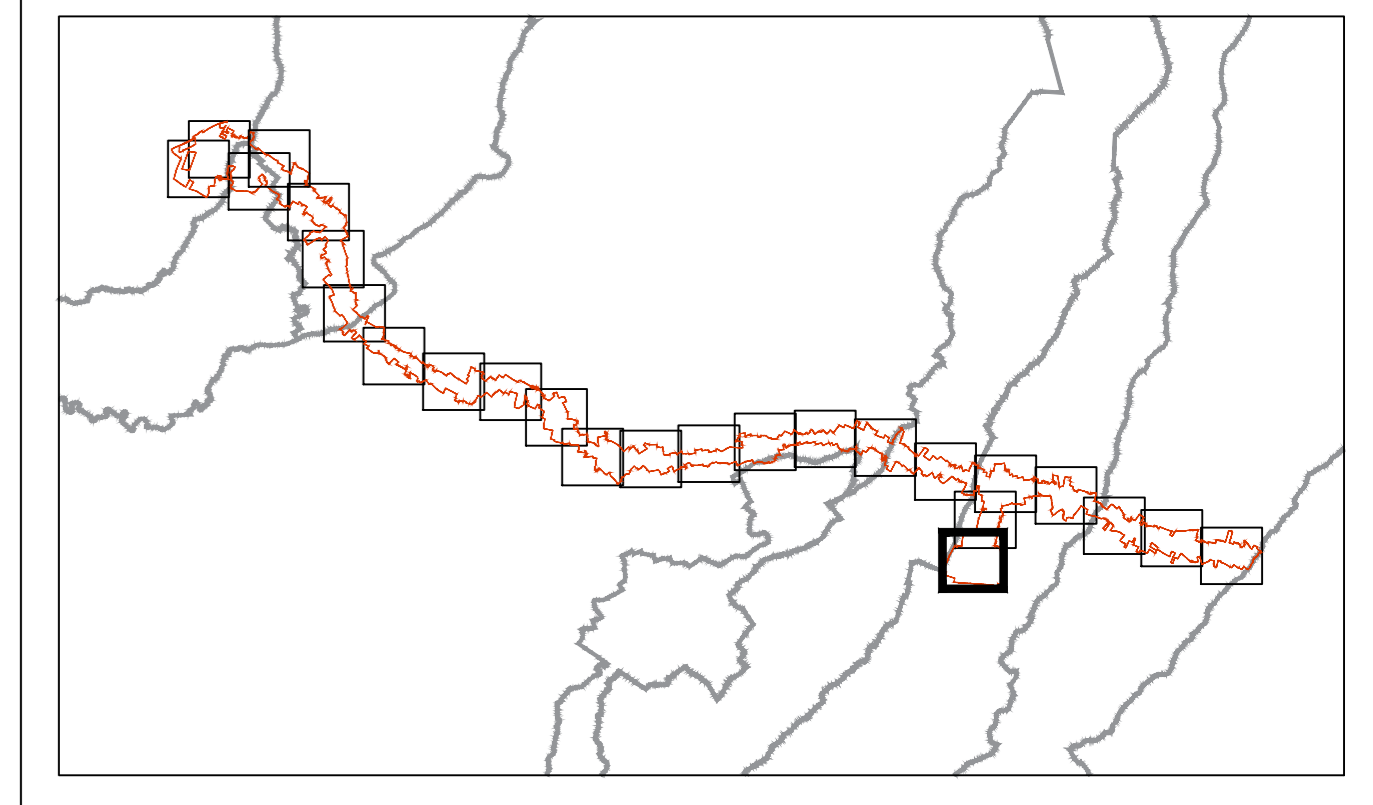
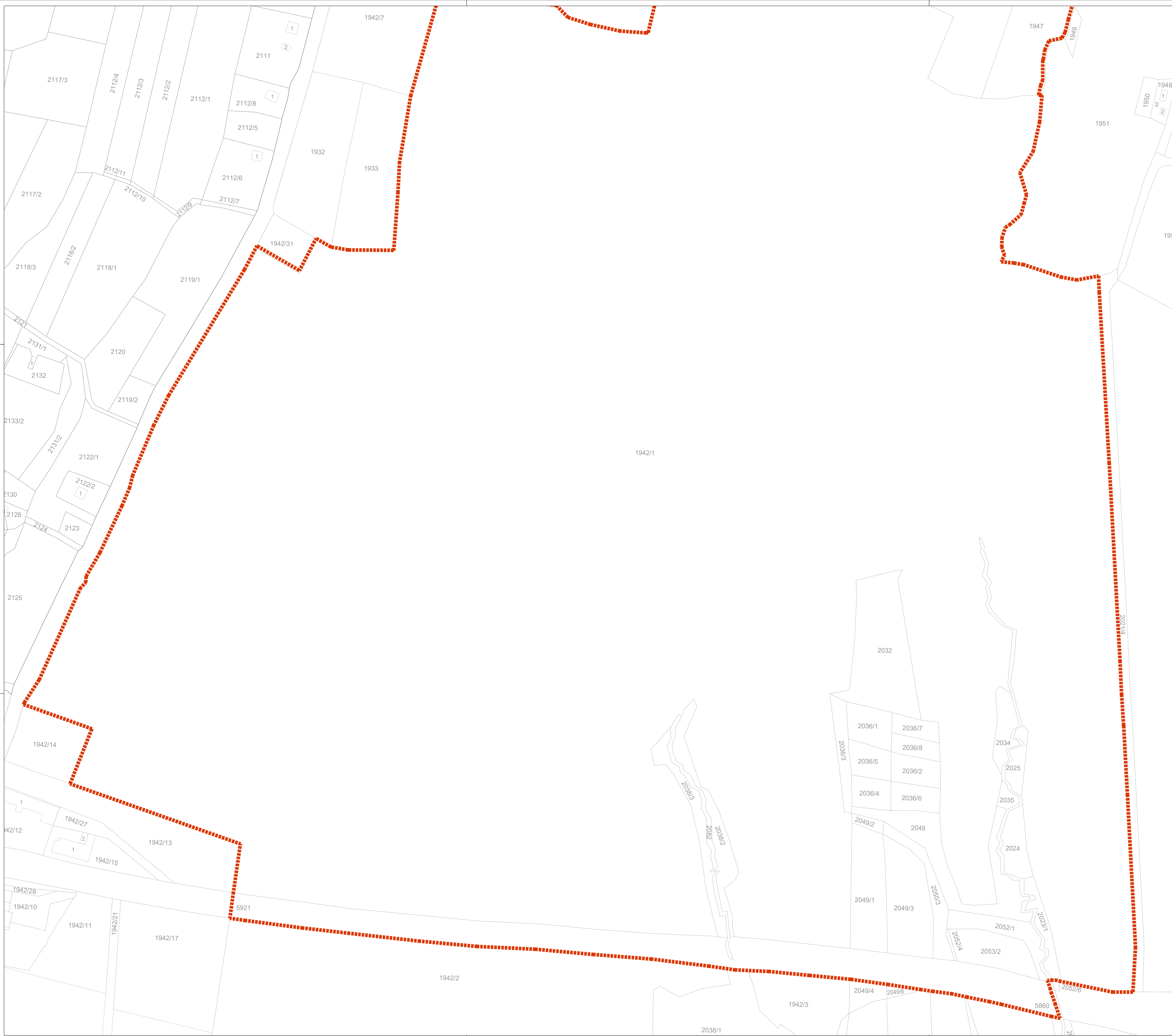


**ПЛАН ПАРЦЕЛАЦИЈЕ ЗА АУТО-ПУТ ДИОНИЦЕ БАЊА ЛУКА - ПРИЈЕДОР  
НА ТЕРИТОРИЈИ ГРАДА ПРИЈЕДОР / LAND SUBDIVISION PLAN FOR THE  
BANJA LUKA - PRIJEDOR MOTORWAY PROJECT ON THE TERRITORY OF  
CITY OF PRIJEDOR**

**ГЕОДЕТСКА ПОДЛОГА СА ПЛАНОМ УКЛАЊАЊА / GEODETIC  
LAYOUT WITH A REMOVAL PLAN**

- ЛЕГЕНДА/LEGEND:**
- ГРАНИЦА ОБУХВАТА ПЛАНА / ALIGNMENT OF COVERAGE LAYOUT BORDERS
  - ПОСТОЈЕЋИ ОБЈЕКТИ КОЈИ СЕ УКЛАЊАЈУ / EXISTING BUILDINGS FOR REMOVAL

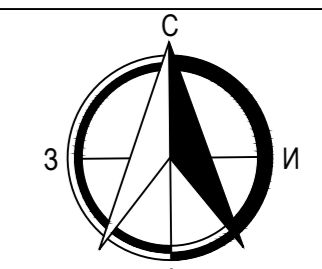
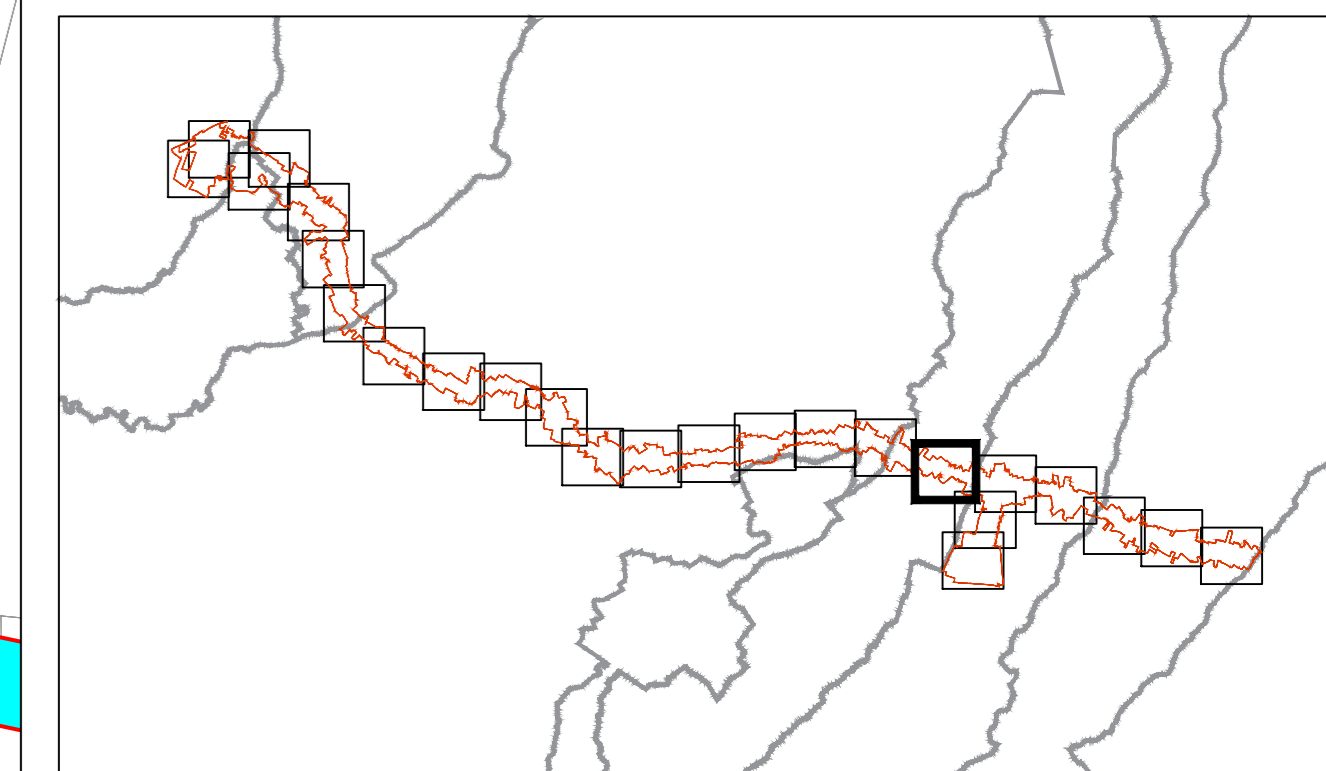
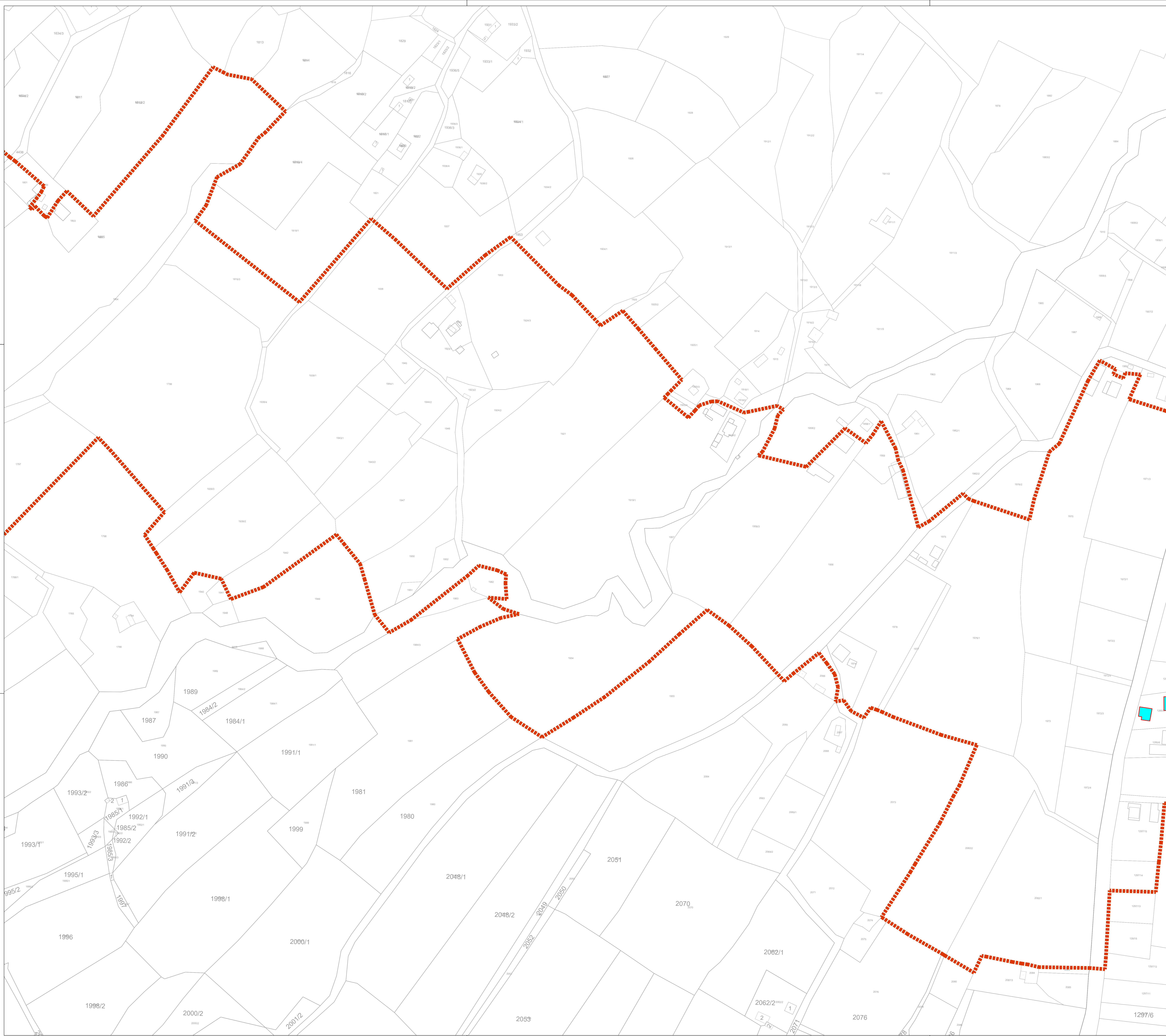




ПЛАН ПАРЦЕЛАЦИЈЕ ЗА АУТО-ПУТ ДИОНИЦЕ БАЊА ЛУКА - ПРИЈЕДОР  
 НА ТЕРИТОРИЈИ ГРАДА ПРИЈЕДОР / LAND SUBDIVISION PLAN FOR THE  
 BANJA LUKA - PRIJEDOR MOTORWAY PROJECT ON THE TERRITORY OF  
 CITY OF PRIJEDOR



ГЕОДЕТСКА ПОДЛОГА СА ПЛАНОМ УКЛАЊАЊА / GEODETIC  
 LAYOUT WITH A REMOVAL PLAN

- ЛЕГЕНДА/LEGEND:**
- ГРАНИЦА ОБУХВАТА ПЛАНА / ALIGNMENT OF COVERAGE LAYOUT BORDERS
  - ПОСТОЈЕЋИ ОБЈЕКТИ КОЈИ СЕ УКЛАЊАЈУ / EXISTING BUILDINGS FOR REMOVAL

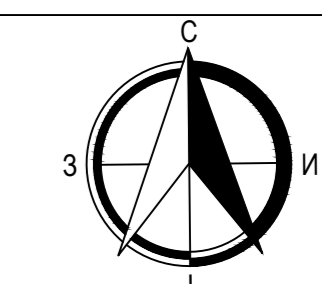
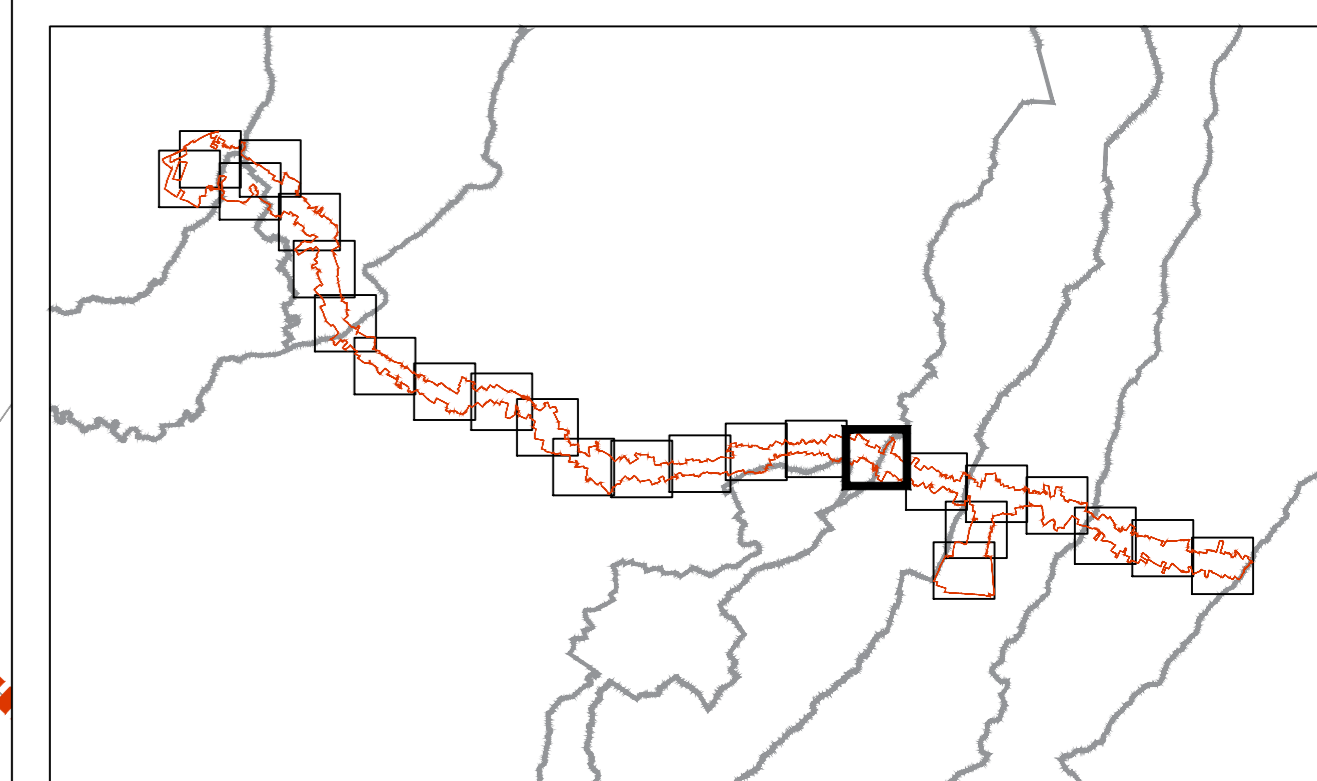
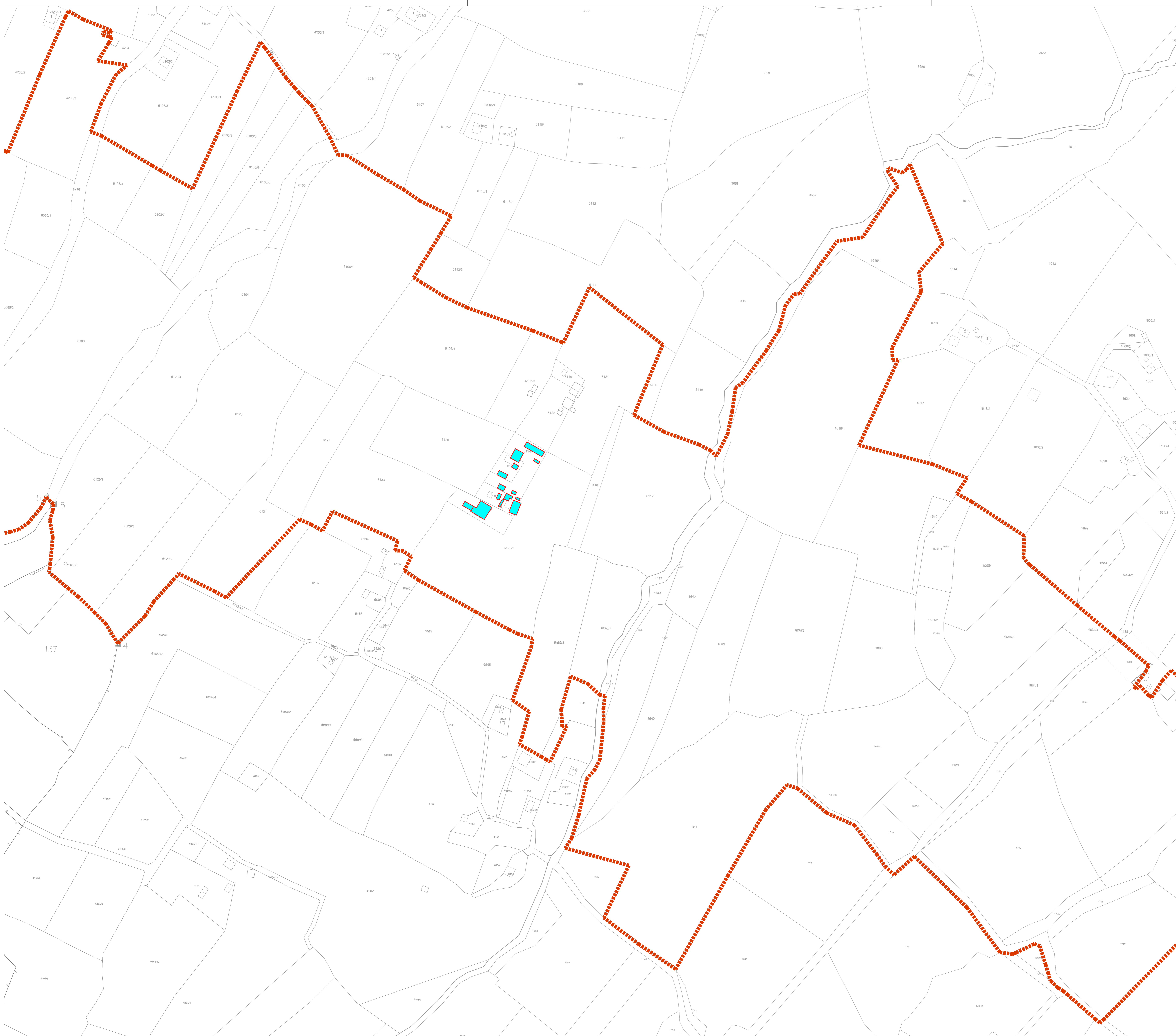


ПЛАН ПАРЦЕЛАЦИЈЕ ЗА АУТО-ПУТ ДИОНИЦЕ БАЊА ЛУКА - ПРИЈЕДОР  
 НА ТЕРИТОРИЈИ ГРАДА ПРИЈЕДОР / LAND SUBDIVISION PLAN FOR THE  
 BANJA LUKA - PRIJEDOR MOTORWAY PROJECT ON THE TERRITORY OF  
 CITY OF PRIJEDOR

ГЕОДЕТСКА ПОДЛОГА СА ПЛАНОМ УКЛАЊАЊА / GEODETIC  
 LAYOUT WITH A REMOVAL PLAN

- ЛЕГЕНДА/LEGEND:**
-  ГРАНИЦА ОБУХВАТА ПЛАНА / ALIGNMENT OF COVERAGE LAYOUT BORDERS
  -  ПОСТОЈЕЋИ ОБЈЕКТИ КОЈИ СЕ УКЛАЊАЈУ / EXISTING BUILDINGS FOR REMOVAL





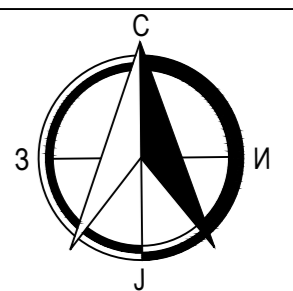
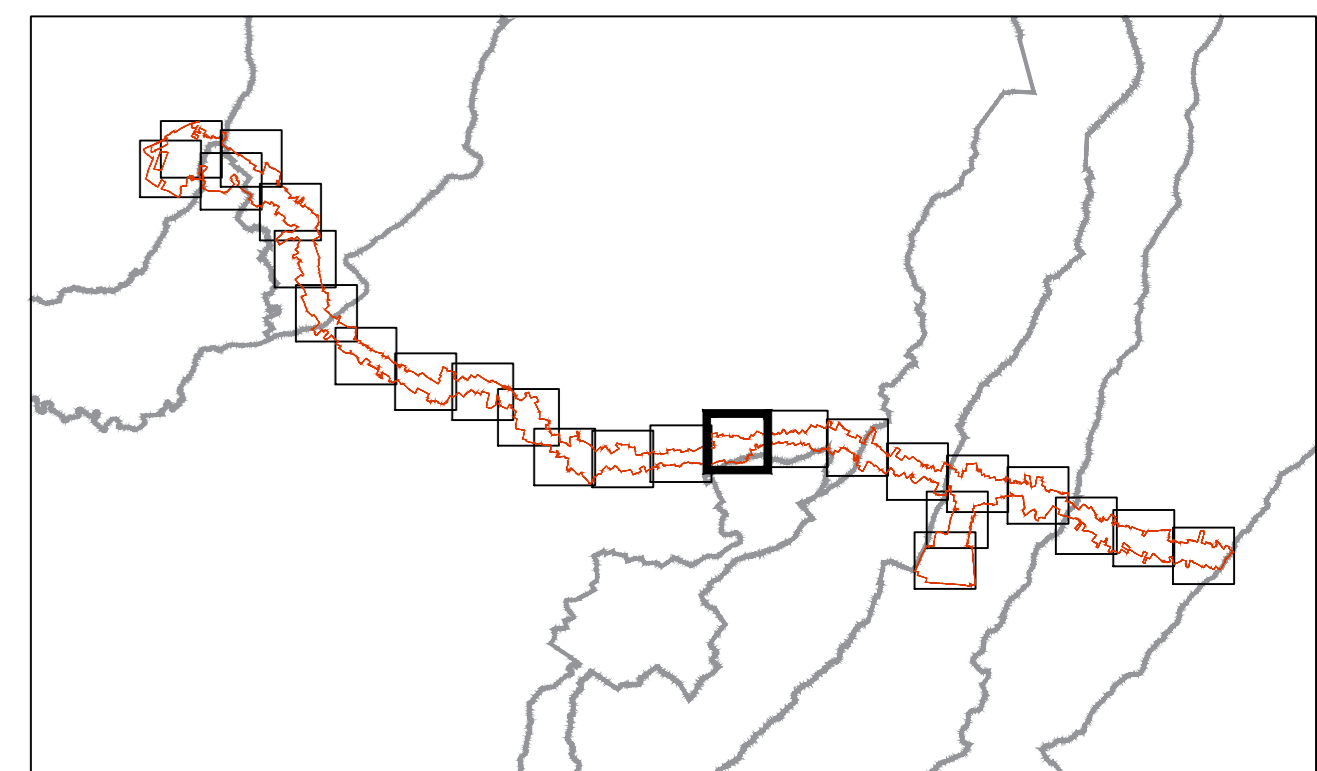
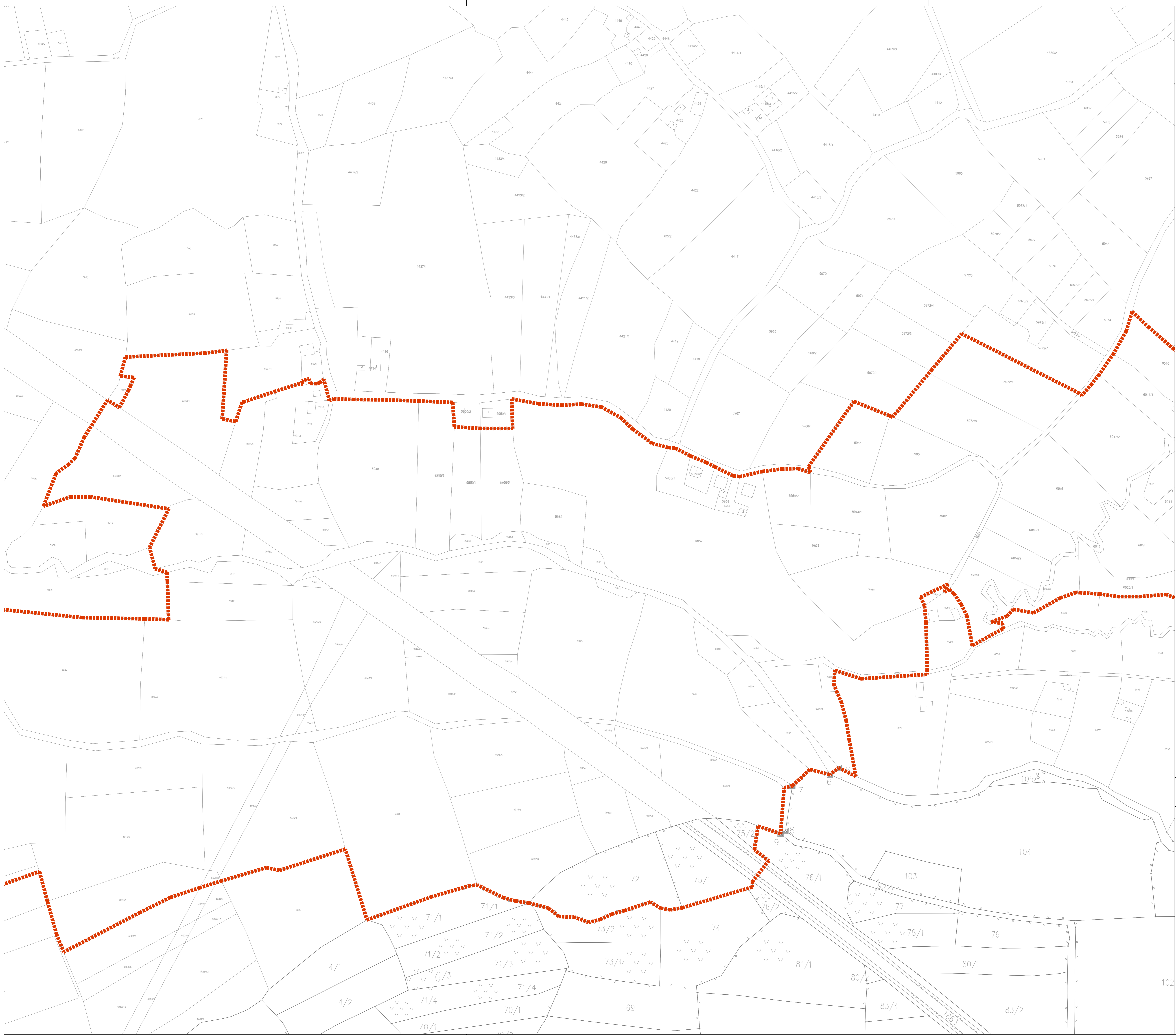
**ПЛАН ПАРЦЕЛАЦИЈЕ ЗА АУТО-ПУТ ДИОНИЦЕ БАЊА ЛУКА - ПРИЈЕДОР  
НА ТЕРИТОРИЈИ ГРАДА ПРИЈЕДОР / LAND SUBDIVISION PLAN FOR THE  
BANJA LUKA - PRIJEDOR MOTORWAY PROJECT ON THE TERRITORY OF  
CITY OF PRIJEDOR**

**ГЕОДЕТСКА ПОДЛОГА СА ПЛАНОМ УКЛАЊАЊА / GEODETIC  
LAYOUT WITH A REMOVAL PLAN**

**ЛЕГЕНДА/LEGEND:**

- ГРАНИЦА ОБУХВАТА ПЛАНА / ALIGNMENT OF COVERAGE LAYOUT BORDERS
- ПОСТОЈЕЋИ ОБЈЕКТИ КОЈИ СЕ УКЛАЊАЈУ / EXISTING BUILDINGS FOR REMOVAL

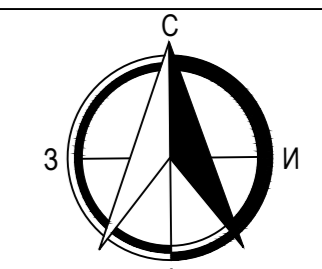
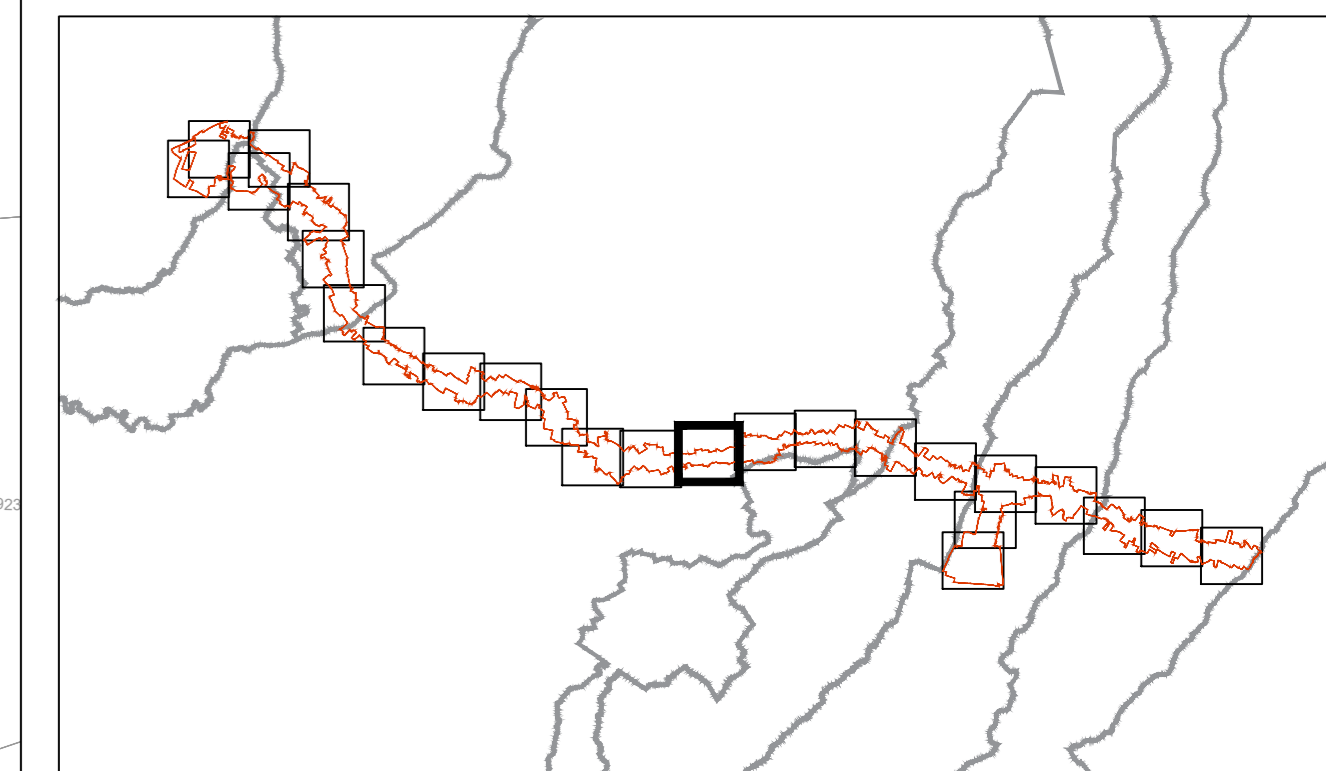




ПЛАН ПАРЦЕЛАЦИЈЕ ЗА АУТО-ПУТ ДИОНИЦЕ БАЊА ЛУКА - ПРИЈЕДОР  
 НА ТЕРИТОРИЈИ ГРАДА ПРИЈЕДОР / LAND SUBDIVISION PLAN FOR THE  
 BANJA LUKA - PRIJEDOR MOTORWAY PROJECT ON THE TERRITORY OF  
 CITY OF PRIJEDOR

ГЕОДЕТСКА ПОДЛОГА СА ПЛАНОМ УКЛАЊАЊА / GEODETIC  
 LAYOUT WITH A REMOVAL PLAN

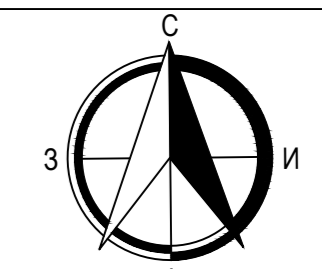
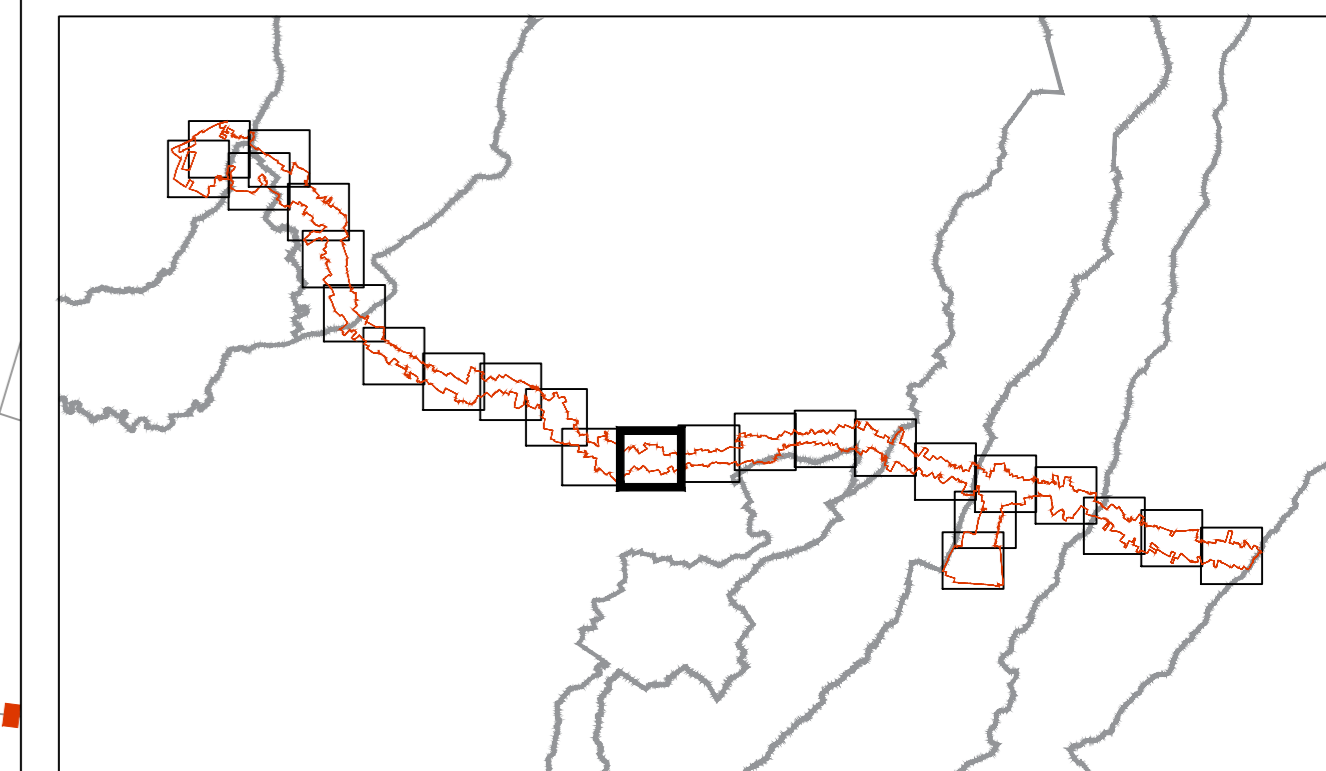
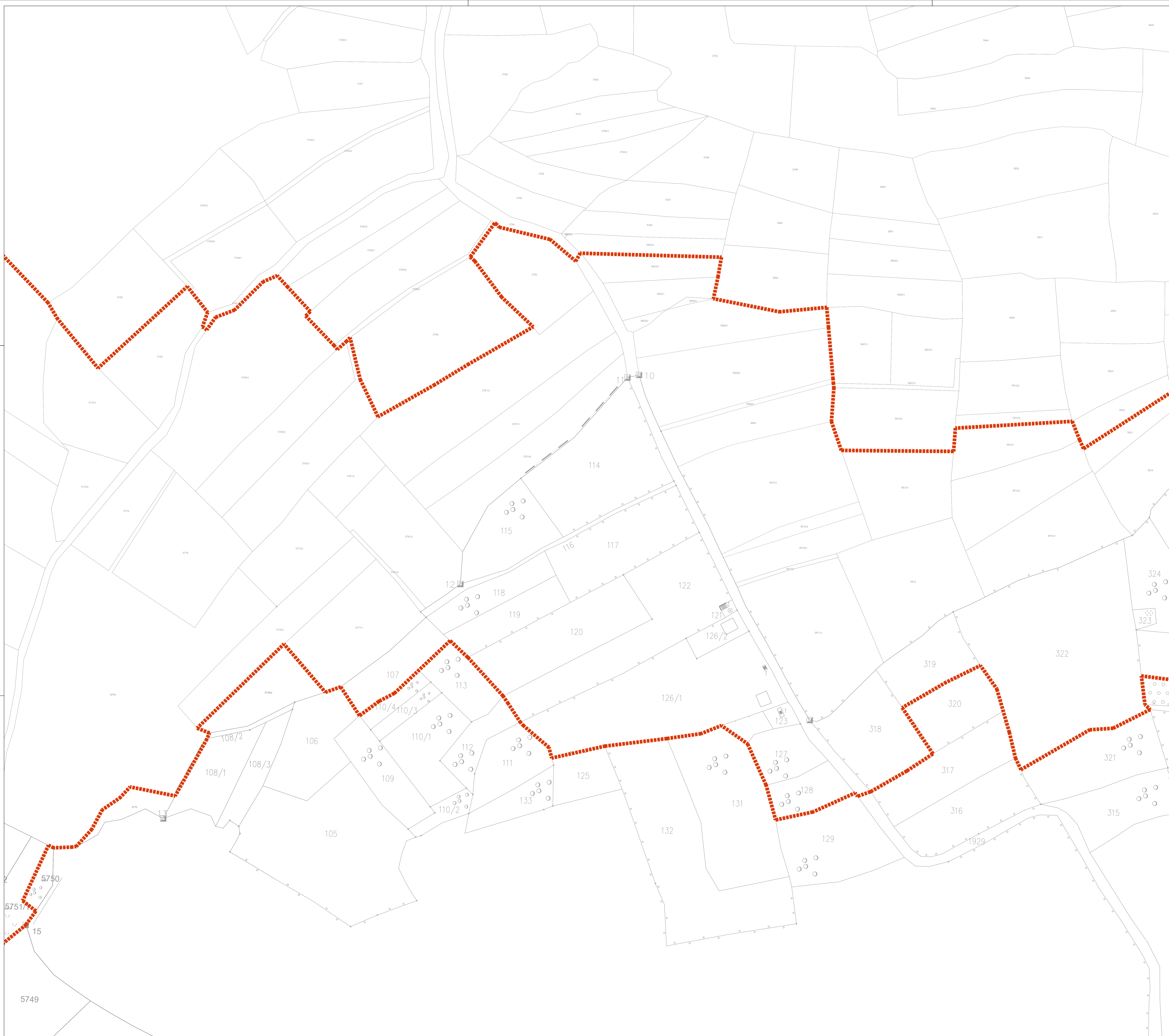
- ЛЕГЕНДА/LEGEND:
- ГРАНИЦА ОБУХВАТА ПЛАНА / ALIGNMENT OF COVERAGE LAYOUT BORDERS
  - ПОСТОЈЕЋИ ОБЈЕКТИ КОЈИ СЕ УКЛАЊАЈУ / EXISTING BUILDINGS FOR REMOVAL



**ПЛАН ПАРЦЕЛАЦИЈЕ ЗА АУТО-ПУТ ДИОНИЦЕ БАЊА ЛУКА - ПРИЈЕДОР  
НА ТЕРИТОРИЈИ ГРАДА ПРИЈЕДОР / LAND SUBDIVISION PLAN FOR THE  
BANJA LUKA - PRIJEDOR MOTORWAY PROJECT ON THE TERRITORY OF  
CITY OF PRIJEDOR**

**ГЕОДЕТСКА ПОДЛОГА СА ПЛАНОМ УКЛАЊАЊА / GEODETIC  
LAYOUT WITH A REMOVAL PLAN**

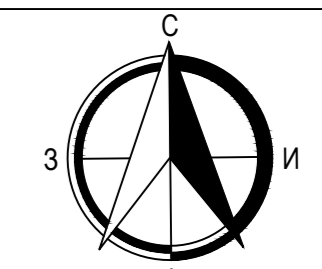
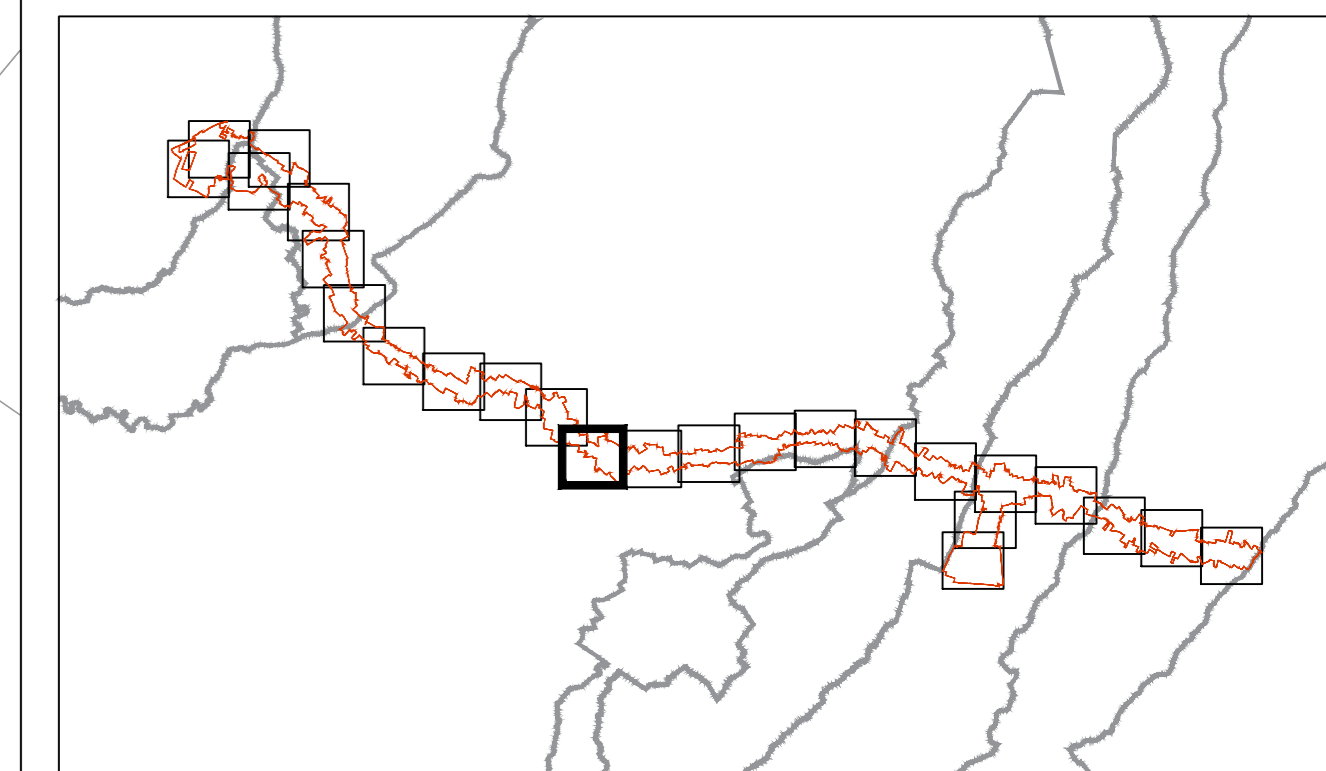
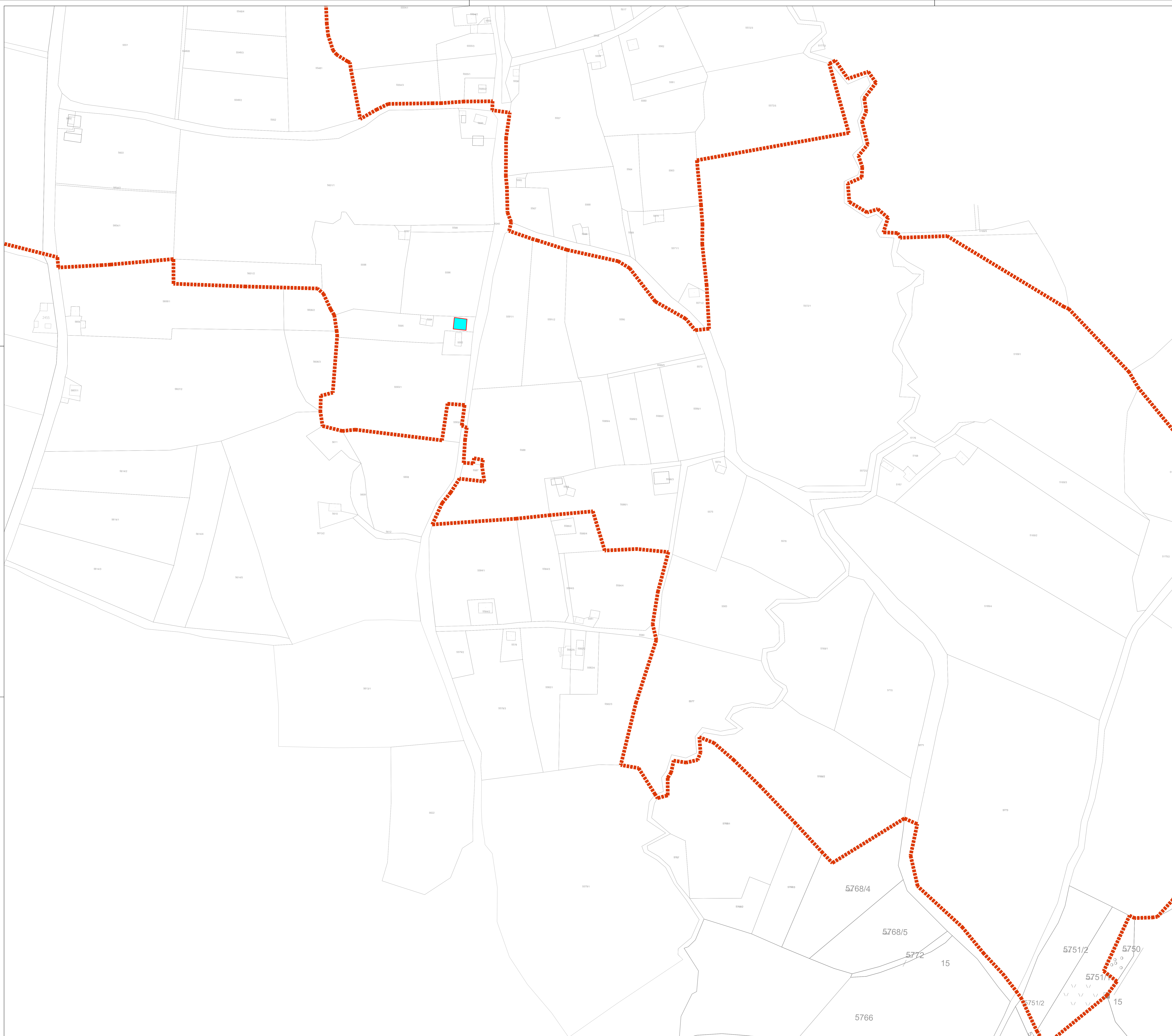
- ЛЕГЕНДА/LEGEND:**
- ГРАНИЦА ОБУХВАТА ПЛАНА / ALIGNMENT OF COVERAGE LAYOUT BORDERS
  - ПОСТОЈЕЋИ ОБЈЕКТИ КОЈИ СЕ УКЛАЊАЈУ / EXISTING BUILDINGS FOR REMOVAL



ПЛАН ПАРЦЕЛАЦИЈЕ ЗА АУТО-ПУТ ДИОНИЦЕ БАЊА ЛУКА - ПРИЈЕДОР  
 НА ТЕРИТОРИЈИ ГРАДА ПРИЈЕДОР / LAND SUBDIVISION PLAN FOR THE  
 BANJA LUKA - PRIJEDOR MOTORWAY PROJECT ON THE TERRITORY OF  
 CITY OF PRIJEDOR

ГЕОДЕТСКА ПОДЛОГА СА ПЛАНОМ УКЛАЊАЊА / GEODETIC  
 LAYOUT WITH A REMOVAL PLAN

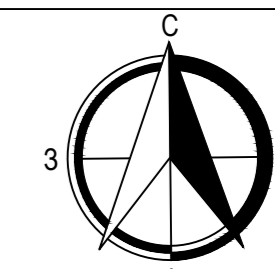
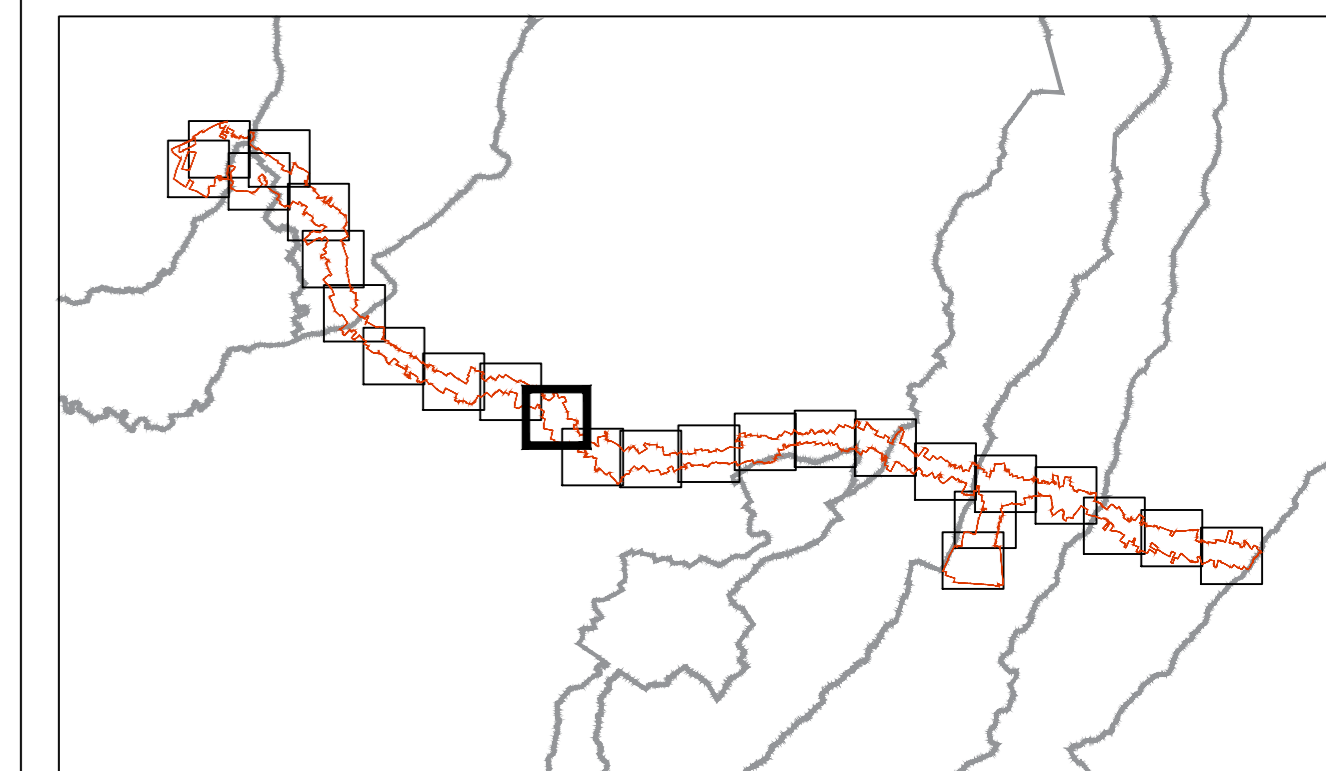
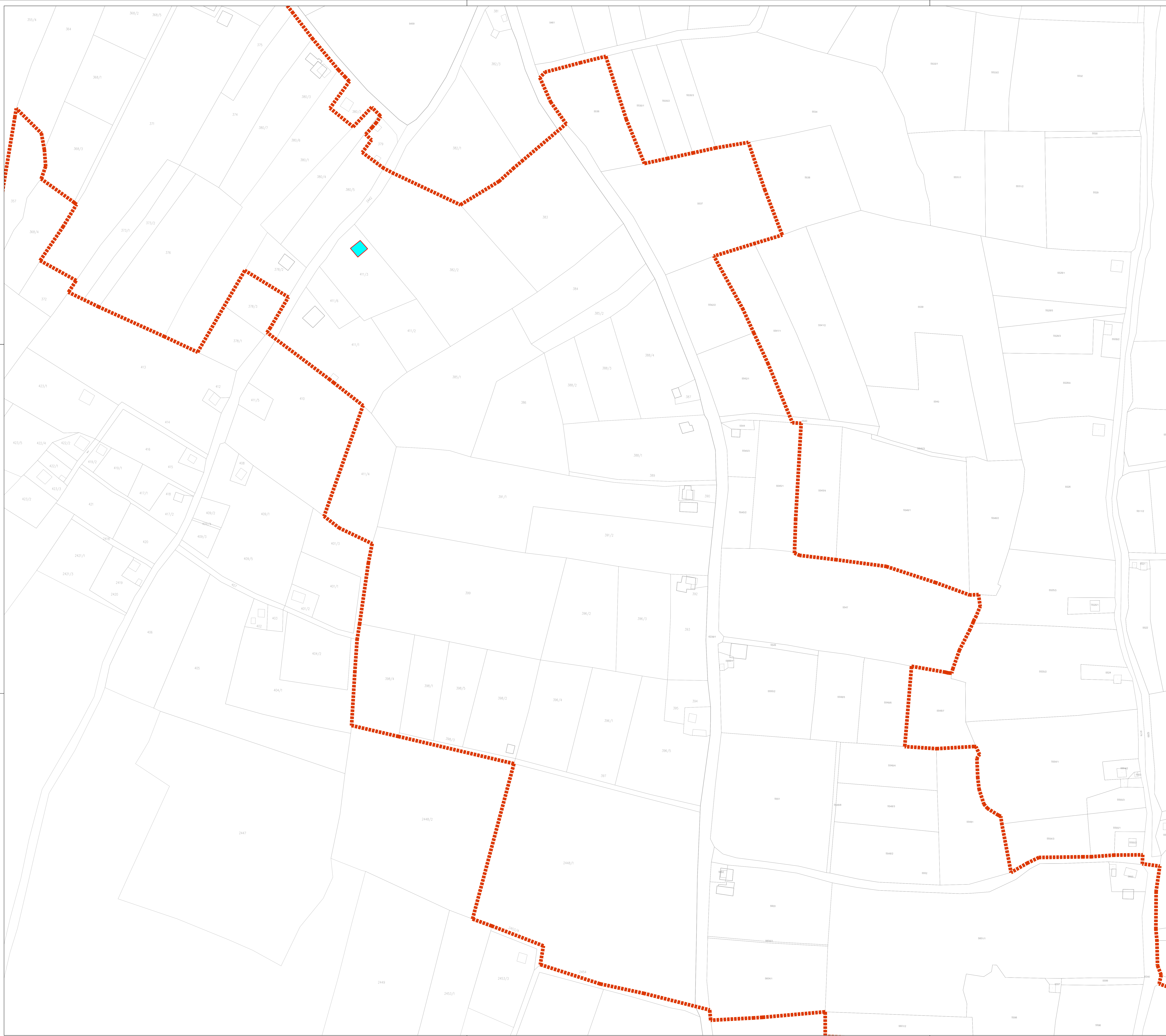
- ЛЕГЕНДА/LEGEND:**
- ГРАНИЦА ОБУХВАТА ПЛАНА / ALIGNMENT OF COVERAGE LAYOUT BORDERS
  - ПОСТОЈЕЋИ ОБЈЕКТИ КОЈИ СЕ УКЛАЊАЈУ / EXISTING BUILDINGS FOR REMOVAL



ПЛАН ПАРЦЕЛАЦИЈЕ ЗА АУТО-ПУТ ДИОНИЦЕ БАЊА ЛУКА - ПРИЈЕДОР  
 НА ТЕРИТОРИЈИ ГРАДА ПРИЈЕДОР / LAND SUBDIVISION PLAN FOR THE  
 BANJA LUKA - PRIJEDOR MOTORWAY PROJECT ON THE TERRITORY OF  
 CITY OF PRIJEDOR

ГЕОДЕТСКА ПОДЛОГА СА ПЛАНОМ УКЛАЊАЊА / GEODETIC  
 LAYOUT WITH A REMOVAL PLAN

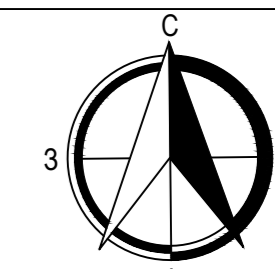
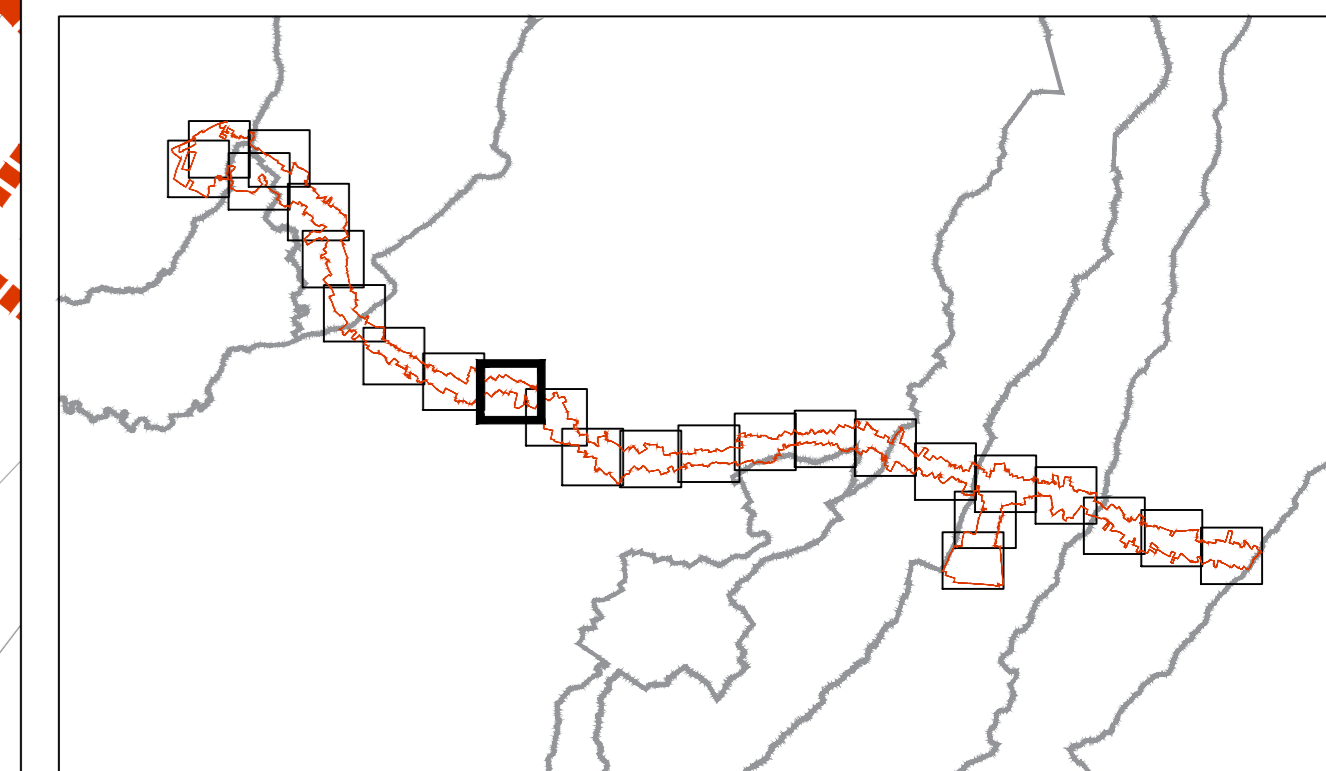
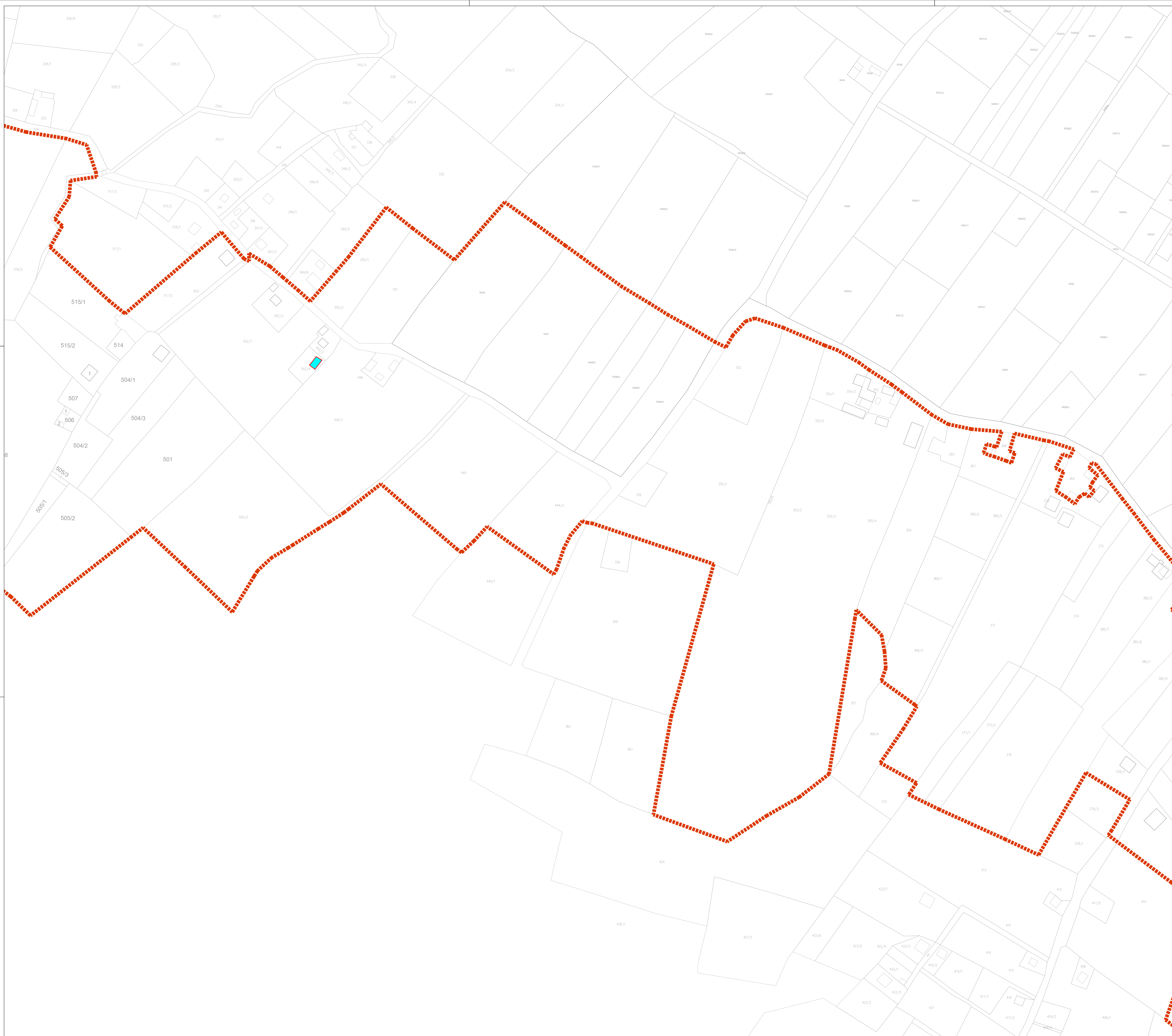
- ЛЕГЕНДА/LEGEND:**
- ГРАНИЦА ОБУХВАТА ПЛАНА / ALIGNMENT OF COVERAGE LAYOUT BORDERS
  - ПОСТОЈЕЋИ ОБЈЕКТИ КОЈИ СЕ УКЛАЊАЈУ / EXISTING BUILDINGS FOR REMOVAL



**ПЛАН ПАРЦЕЛАЦИЈЕ ЗА АУТО-ПУТ ДИОНИЦЕ БАЊА ЛУКА - ПРИЈЕДОР  
НА ТЕРИТОРИЈИ ГРАДА ПРИЈЕДОР / LAND SUBDIVISION PLAN FOR THE  
BANJA LUKA - PRIJEDOR MOTORWAY PROJECT ON THE TERRITORY OF  
CITY OF PRIJEDOR**

**ГЕОДЕТСКА ПОДЛОГА СА ПЛАНОМ УКЛАЊАЊА / GEODETIC  
LAYOUT WITH A REMOVAL PLAN**

- ЛЕГЕНДА/LEGEND:**
- ГРАНИЦА ОБУХВАТА ПЛАНА / ALIGNMENT OF COVERAGE LAYOUT BORDERS
  - ПОСТОЈЕЋИ ОБЈЕКТИ КОЈИ СЕ УКЛАЊАЈУ / EXISTING BUILDINGS FOR REMOVAL

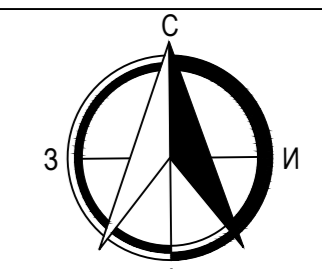
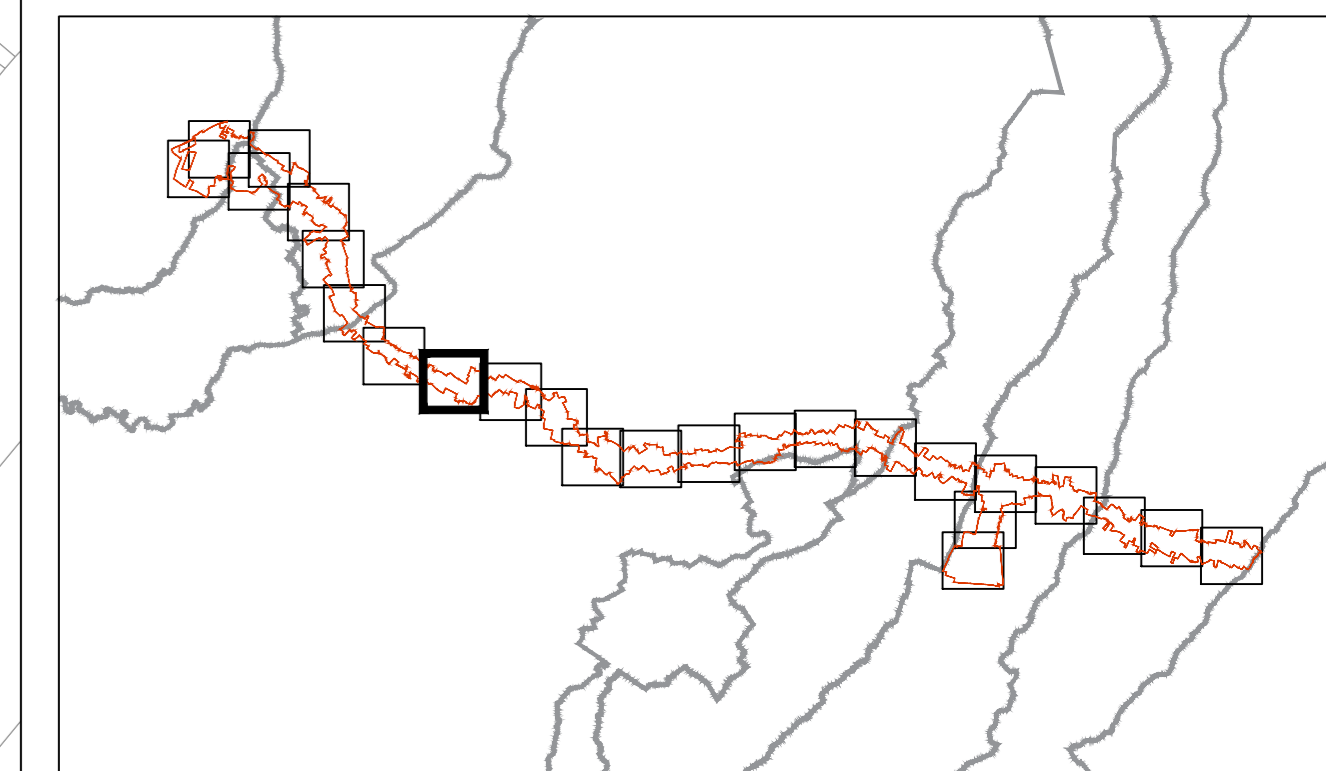
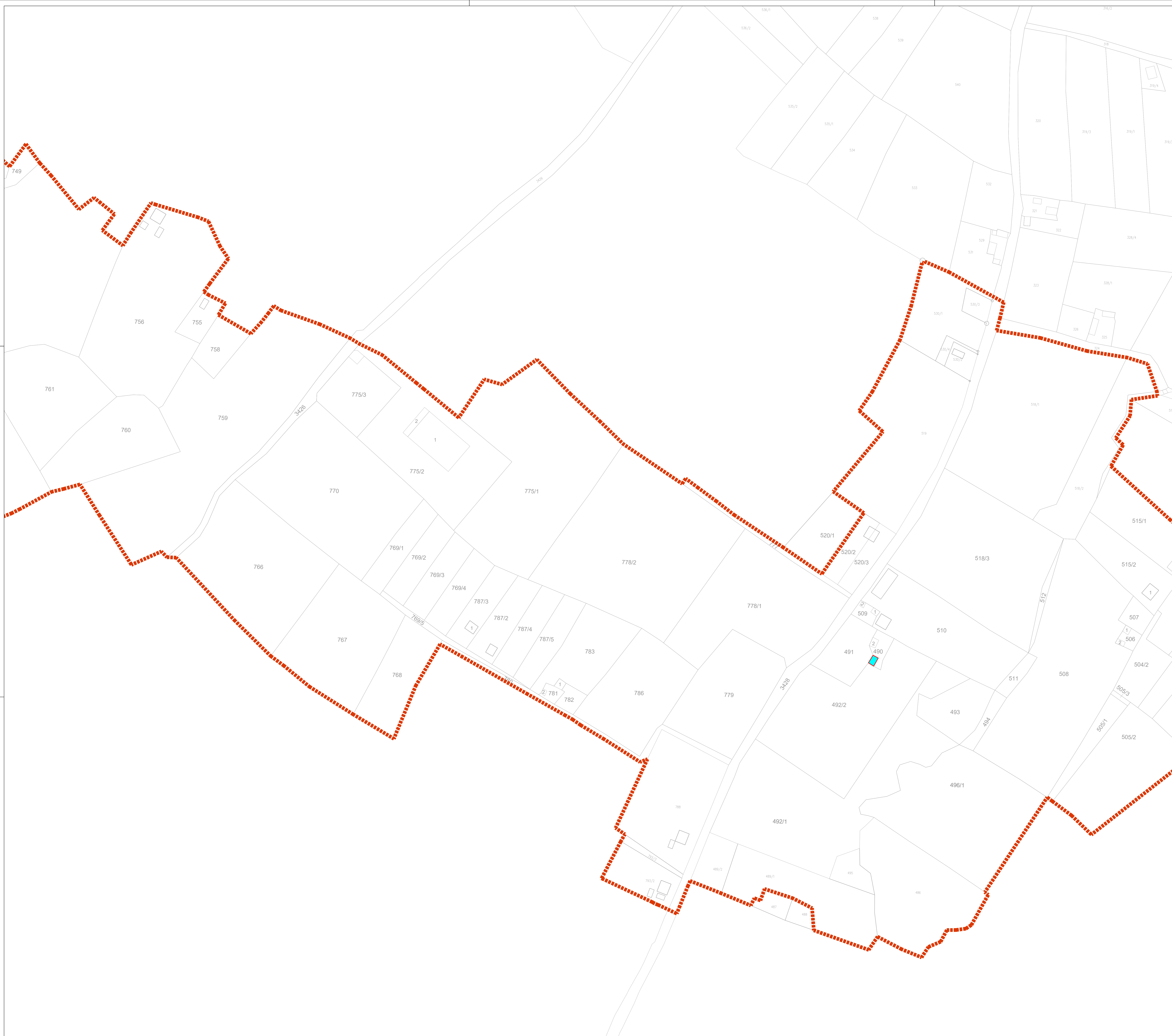


ПЛАН ПАРЦЕЛАЦИЈЕ ЗА АУТО-ПУТ ДИОНИЦЕ БАЊА ЛУКА - ПРИЈЕДОР  
 НА ТЕРИТОРИЈИ ГРАДА ПРИЈЕДОР / LAND SUBDIVISION PLAN FOR THE  
 BANJA LUKA - PRIJEDOR MOTORWAY PROJECT ON THE TERRITORY OF  
 CITY OF PRIJEDOR

ГЕОДЕТСКА ПОДЛОГА СА ПЛАНОМ УКЛАЊАЊА / GEODETIC  
 LAYOUT WITH A REMOVAL PLAN



- ЛЕГЕНДА/LEGEND:**
- ГРАНИЦА ОБУХВАТА ПЛАНА / ALIGNMENT OF COVERAGE LAYOUT BORDERS
  - ПОСТОЈЕЋИ ОБЈЕКТИ КОЈИ СЕ УКЛАЊАЈУ / EXISTING BUILDINGS FOR REMOVAL

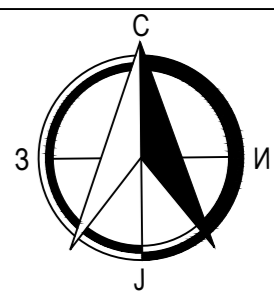
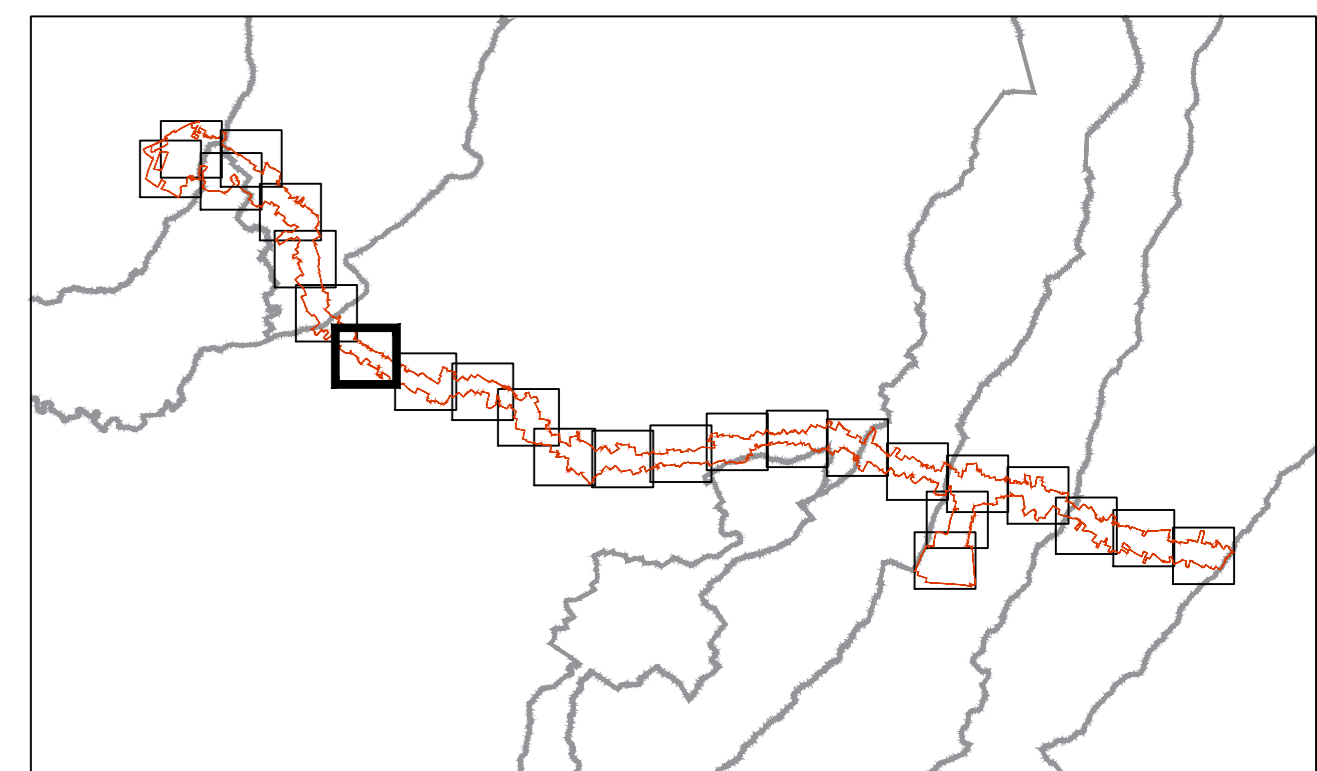
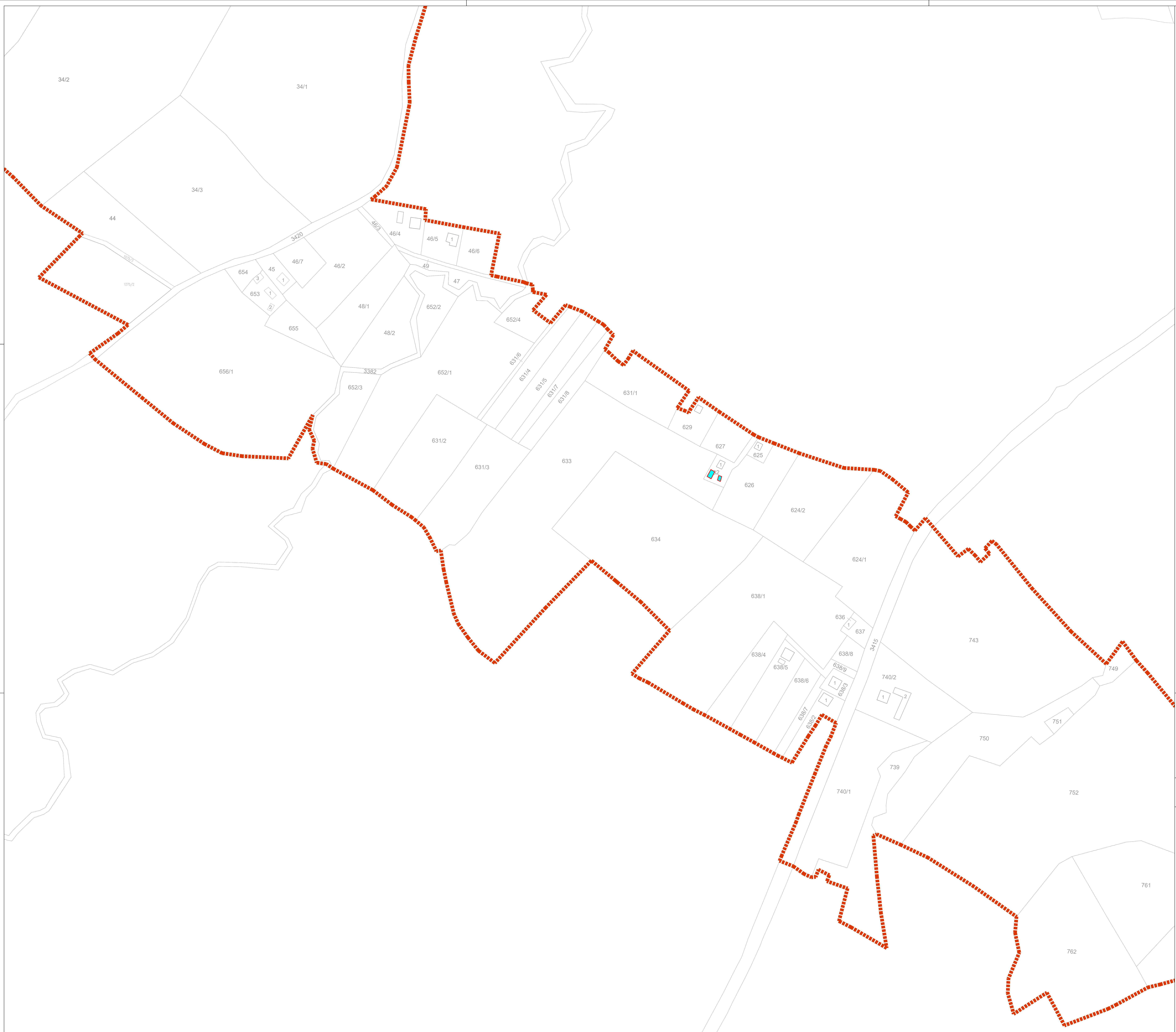




ПЛАН ПАРЦЕЛАЦИЈЕ ЗА АУТО-ПУТ ДИОНИЦЕ БАЊА ЛУКА - ПРИЈЕДОР  
 НА ТЕРИТОРИЈИ ГРАДА ПРИЈЕДОР / LAND SUBDIVISION PLAN FOR THE  
 BANJA LUKA - PRIJEDOR MOTORWAY PROJECT ON THE TERRITORY OF  
 CITY OF PRIJEDOR

ГЕОДЕТСКА ПОДЛОГА СА ПЛАНОМ УКЛАЊАЊА / GEODETIC  
 LAYOUT WITH A REMOVAL PLAN

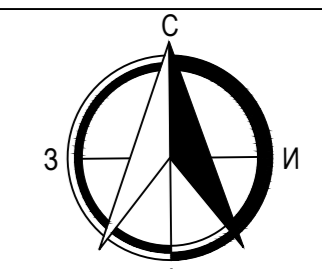
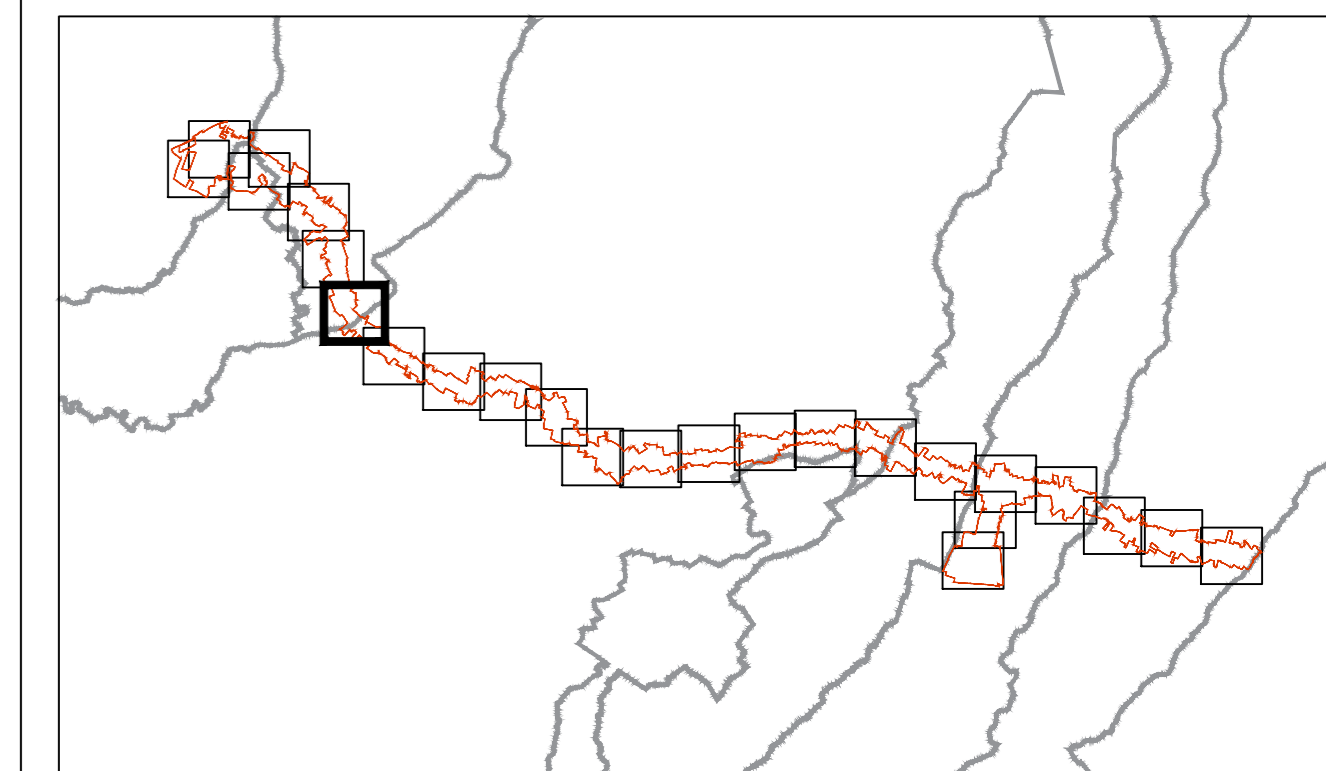
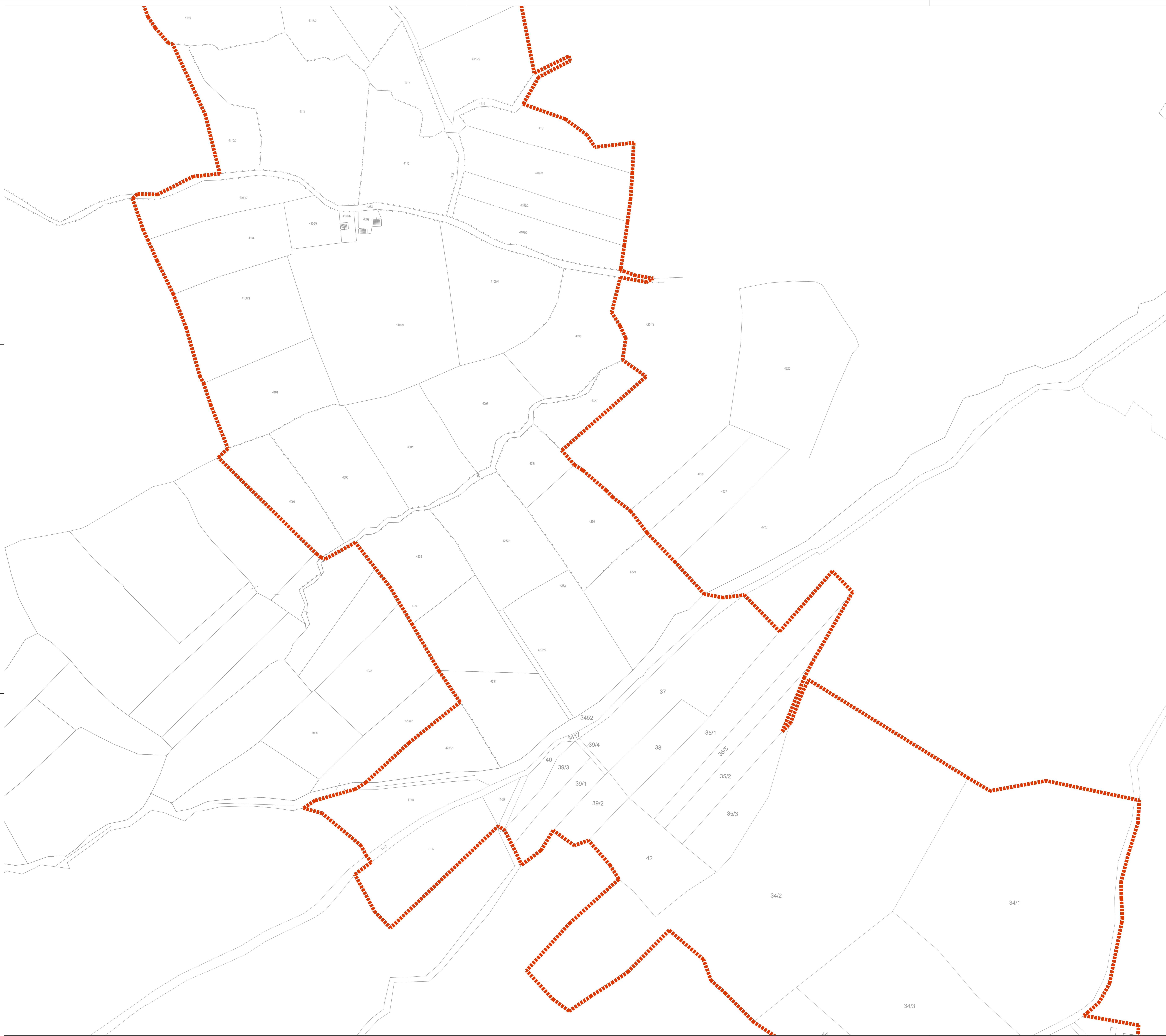
- ЛЕГЕНДА/LEGEND:**
-  ГРАНИЦА ОБУХВАТА ПЛАНА / ALIGNMENT OF COVERAGE LAYOUT BORDERS
  -  ПОСТОЈЕЋИ ОБЈЕКТИ КОЈИ СЕ УКЛАЊАЈУ / EXISTING BUILDINGS FOR REMOVAL



ПЛАН ПАРЦЕЛАЦИЈЕ ЗА АУТО-ПУТ ДИОНИЦЕ БАЊА ЛУКА - ПРИЈЕДОР  
 НА ТЕРИТОРИЈИ ГРАДА ПРИЈЕДОР / LAND SUBDIVISION PLAN FOR THE  
 BANJA LUKA - PRIJEDOR MOTORWAY PROJECT ON THE TERRITORY OF  
 CITY OF PRIJEDOR



ГЕОДЕТСКА ПОДЛОГА СА ПЛАНОМ УКЛАЊАЊА / GEODETIC  
 LAYOUT WITH A REMOVAL PLAN

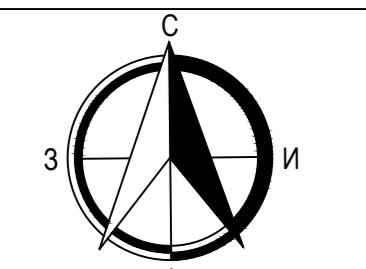
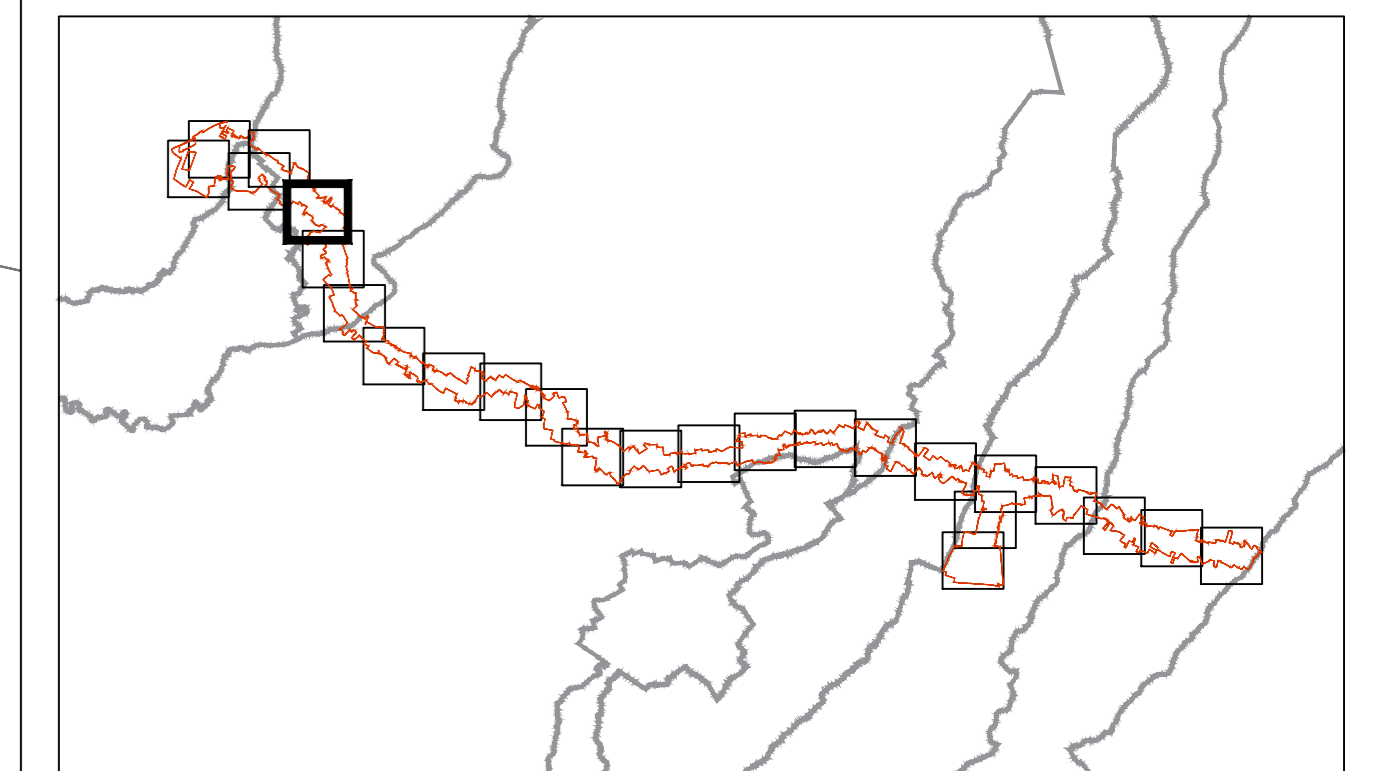
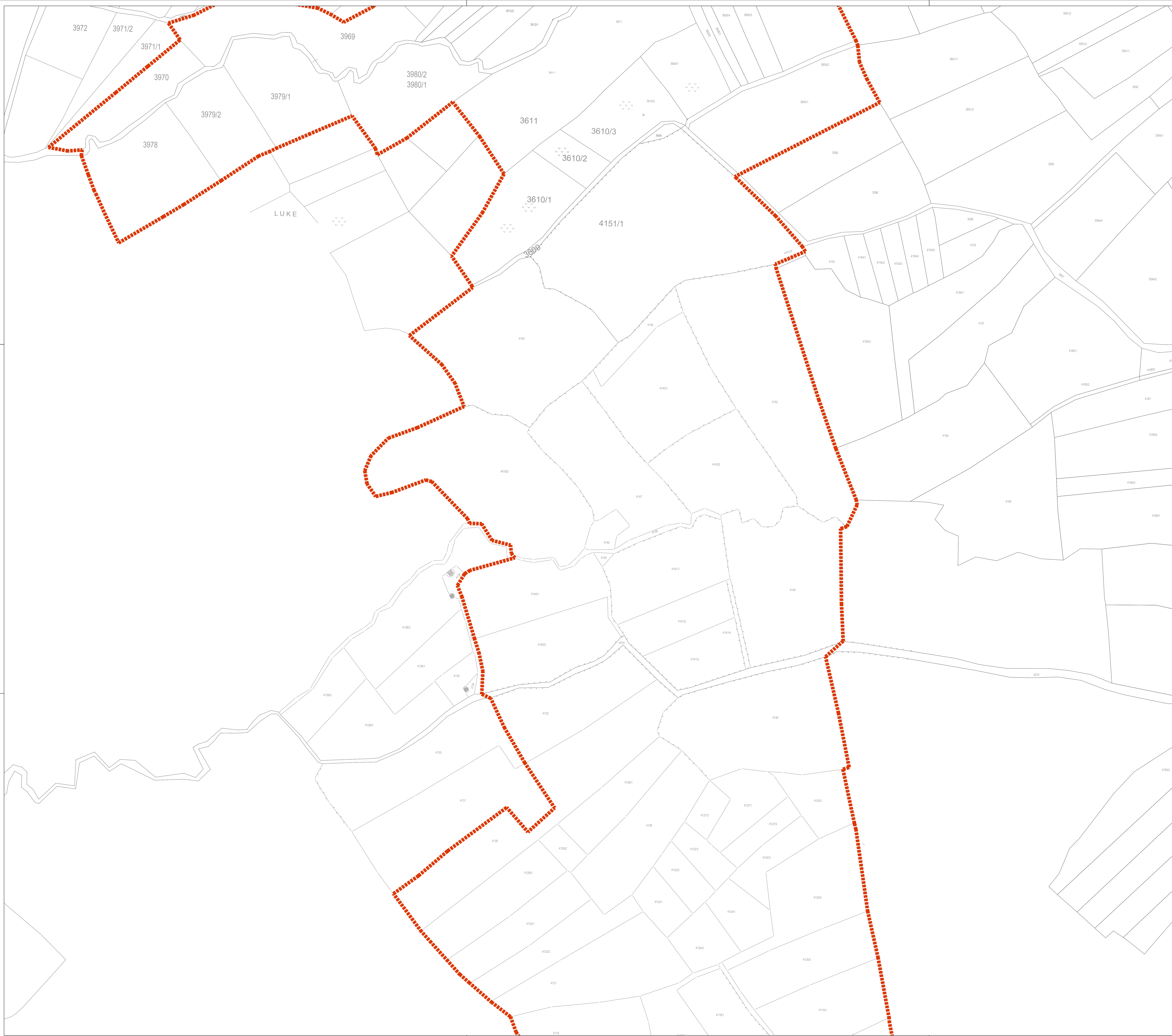
- ЛЕГЕНДА/LEGEND:**
- ГРАНИЦА ОБУХВАТА ПЛАНА / ALIGNMENT OF COVERAGE LAYOUT BORDERS
  - ПОСТОЈЕЋИ ОБЈЕКТИ КОЈИ СЕ УКЛАЊАЈУ / EXISTING BUILDINGS FOR REMOVAL



ПЛАН ПАРЦЕЛАЦИЈЕ ЗА АУТО-ПУТ ДИОНИЦЕ БАЊА ЛУКА - ПРИЈЕДОР  
 НА ТЕРИТОРИЈИ ГРАДА ПРИЈЕДОР / LAND SUBDIVISION PLAN FOR THE  
 BANJA LUKA - PRIJEDOR MOTORWAY PROJECT ON THE TERRITORY OF  
 CITY OF PRIJEDOR

ГЕОДЕТСКА ПОДЛОГА СА ПЛАНОМ УКЛАЊАЊА / GEODETIC  
 LAYOUT WITH A REMOVAL PLAN

- ЛЕГЕНДА/LEGEND:**
-  ГРАНИЦА ОБУХВАТА ПЛАНА / ALIGNMENT OF COVERAGE LAYOUT BORDERS
  -  ПОСТОЈЕЋИ ОБЈЕКТИ КОЈИ СЕ УКЛАЊАЈУ / EXISTING BUILDINGS FOR REMOVAL

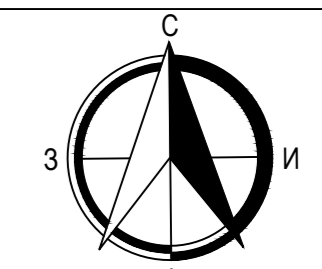
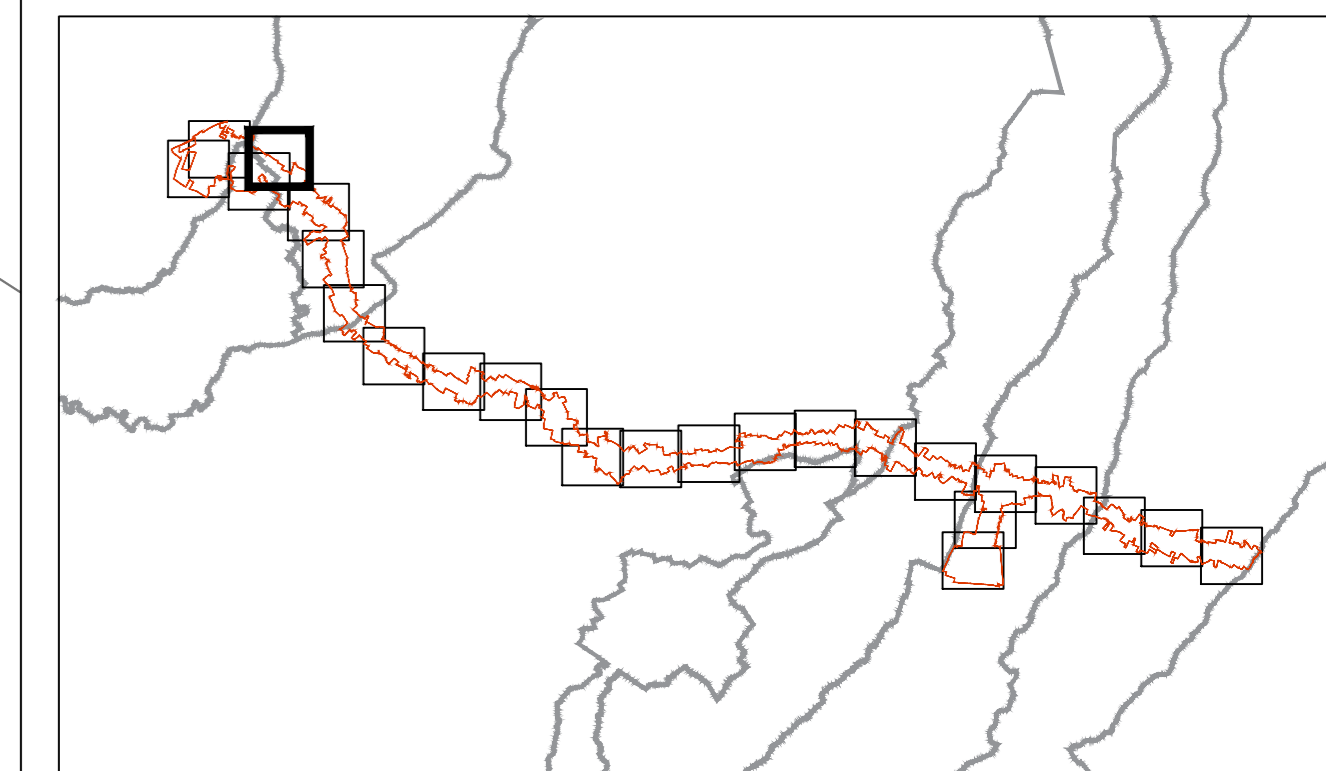
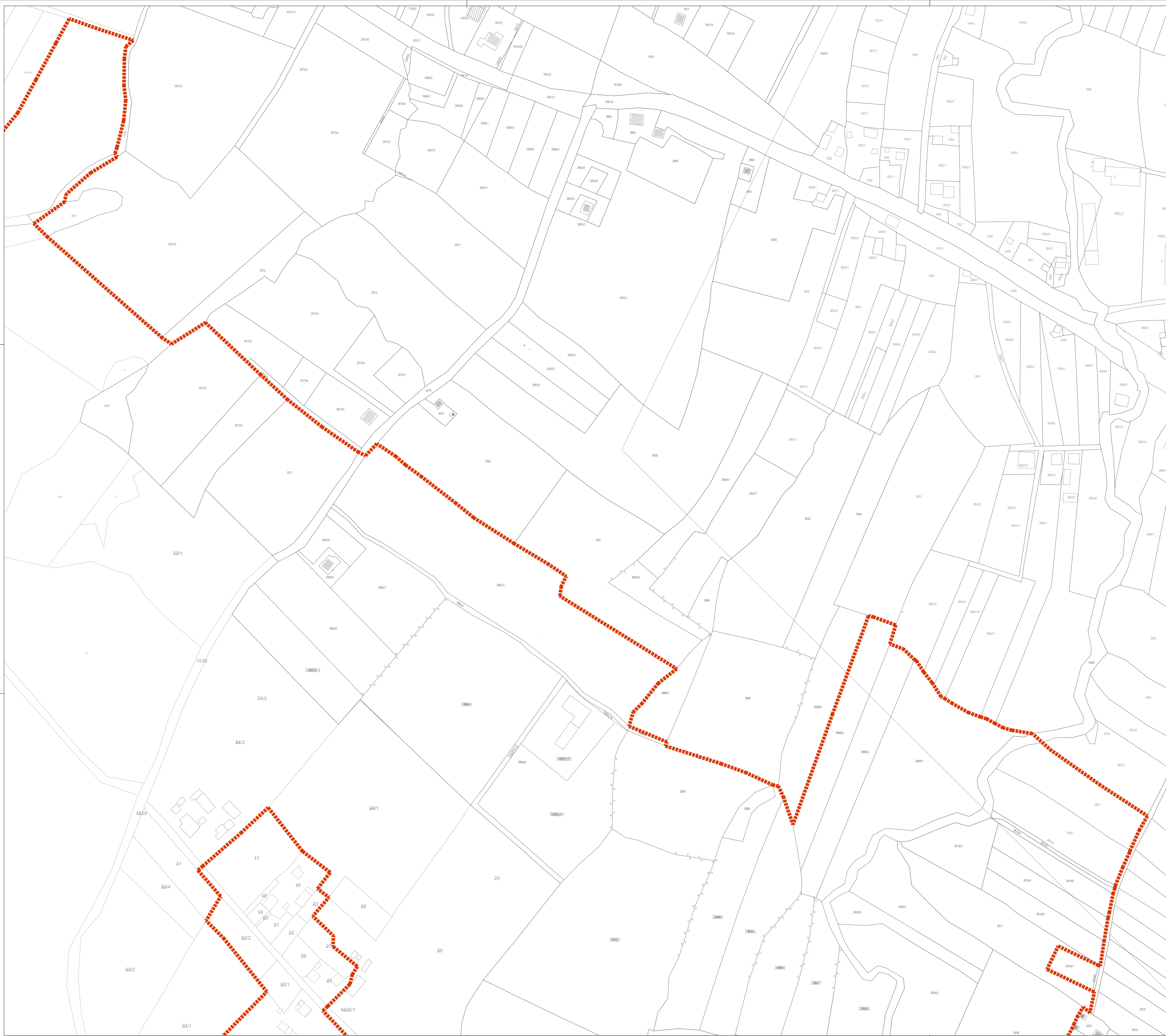


ПЛАН ПАРЦЕЛАЦИЈЕ ЗА АУТО-ПУТ ДИОНИЦЕ БАЊА ЛУКА - ПРИЈЕДОР  
 НА ТЕРИТОРИЈИ ГРАДА ПРИЈЕДОР / LAND SUBDIVISION PLAN FOR THE  
 BANJA LUKA - PRIJEDOR MOTORWAY PROJECT ON THE TERRITORY OF  
 CITY OF PRIJEDOR

ГЕОДЕТСКА ПОДЛОГА СА ПЛАНОМ УКЛАЊАЊА / GEODETIC  
 LAYOUT WITH A REMOVAL PLAN



- ЛЕГЕНДА/LEGEND:
- ГРАНИЦА ОБУХВАТА ПЛАНА / ALIGNMENT OF COVERAGE LAYOUT BORDERS
  - ПОСТОЈЕЋИ ОБЈЕКТИ КОЈИ СЕ УКЛАЊАЈУ / EXISTING BUILDINGS FOR REMOVAL

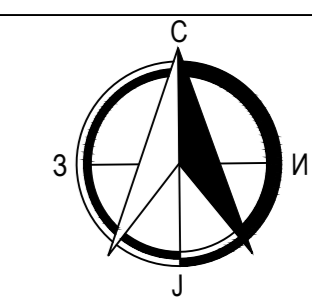
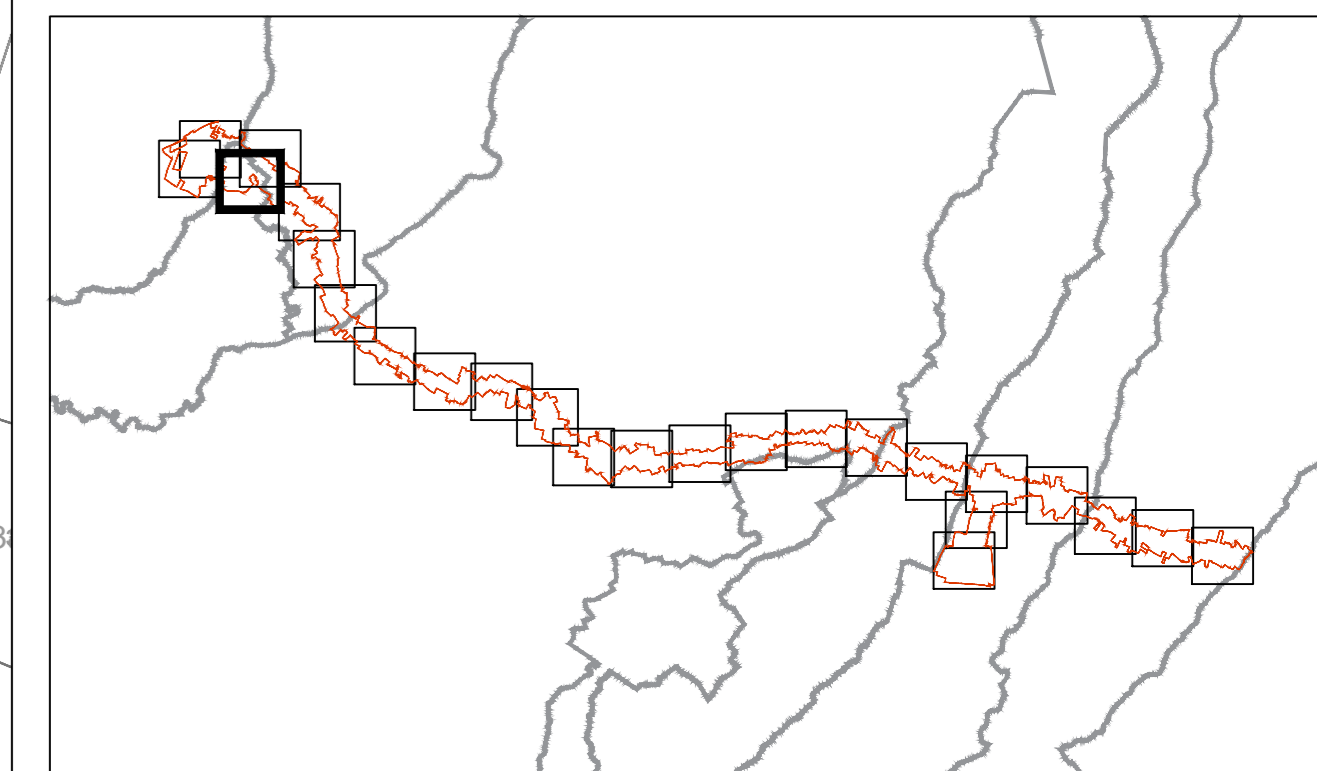
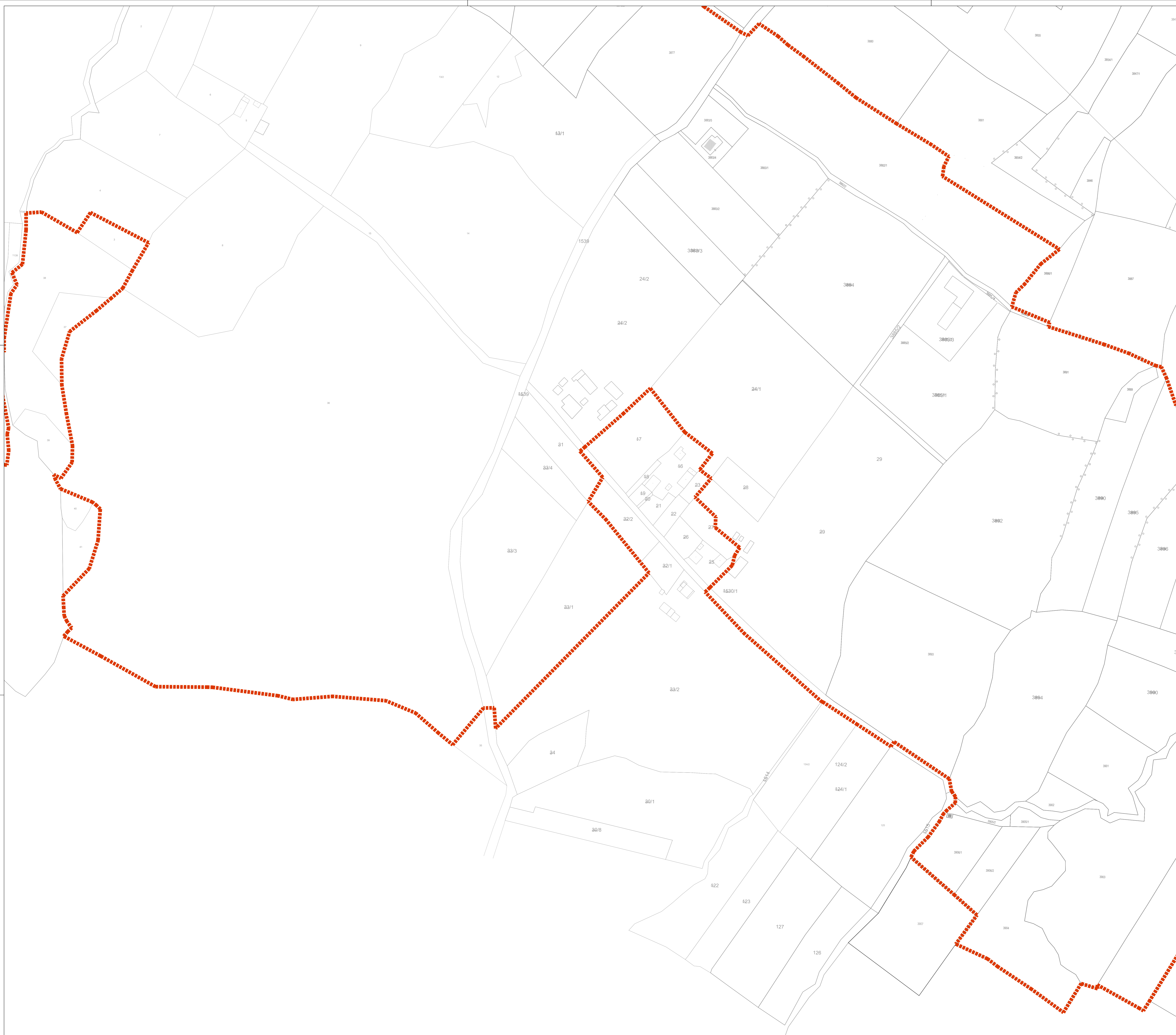




**ПЛАН ПАРЦЕЛАЦИЈЕ ЗА АУТО-ПУТ ДИОНИЦЕ БАЊА ЛУКА - ПРИЈЕДОР  
НА ТЕРИТОРИЈИ ГРАДА ПРИЈЕДОР / LAND SUBDIVISION PLAN FOR THE  
BANJA LUKA - PRIJEDOR MOTORWAY PROJECT ON THE TERRITORY OF  
CITY OF PRIJEDOR**

**ГЕОДЕТСКА ПОДЛОГА СА ПЛАНОМ УКЛАЊАЊА / GEODETIC  
LAYOUT WITH A REMOVAL PLAN**

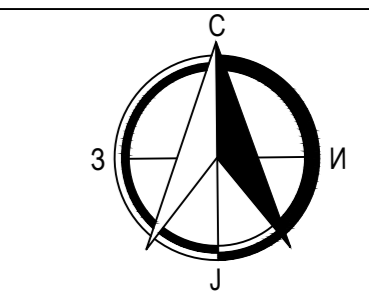
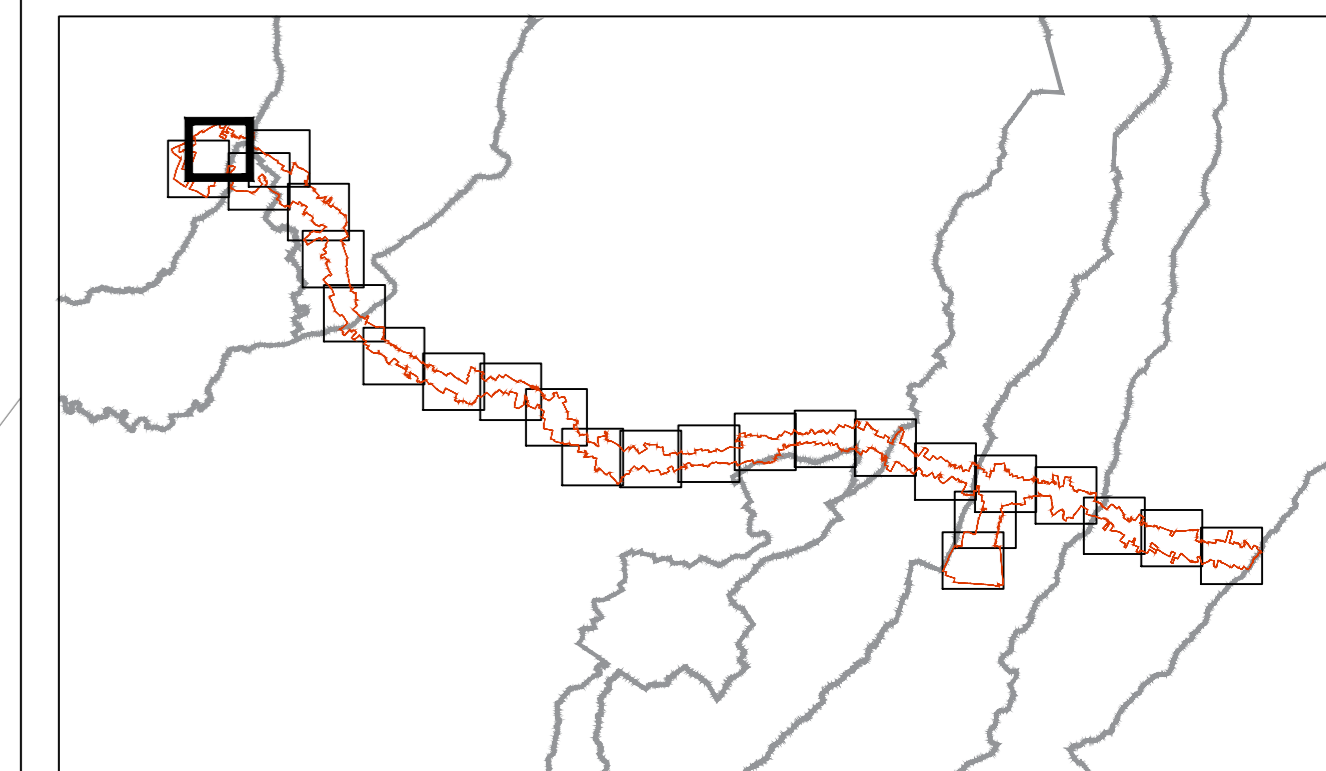
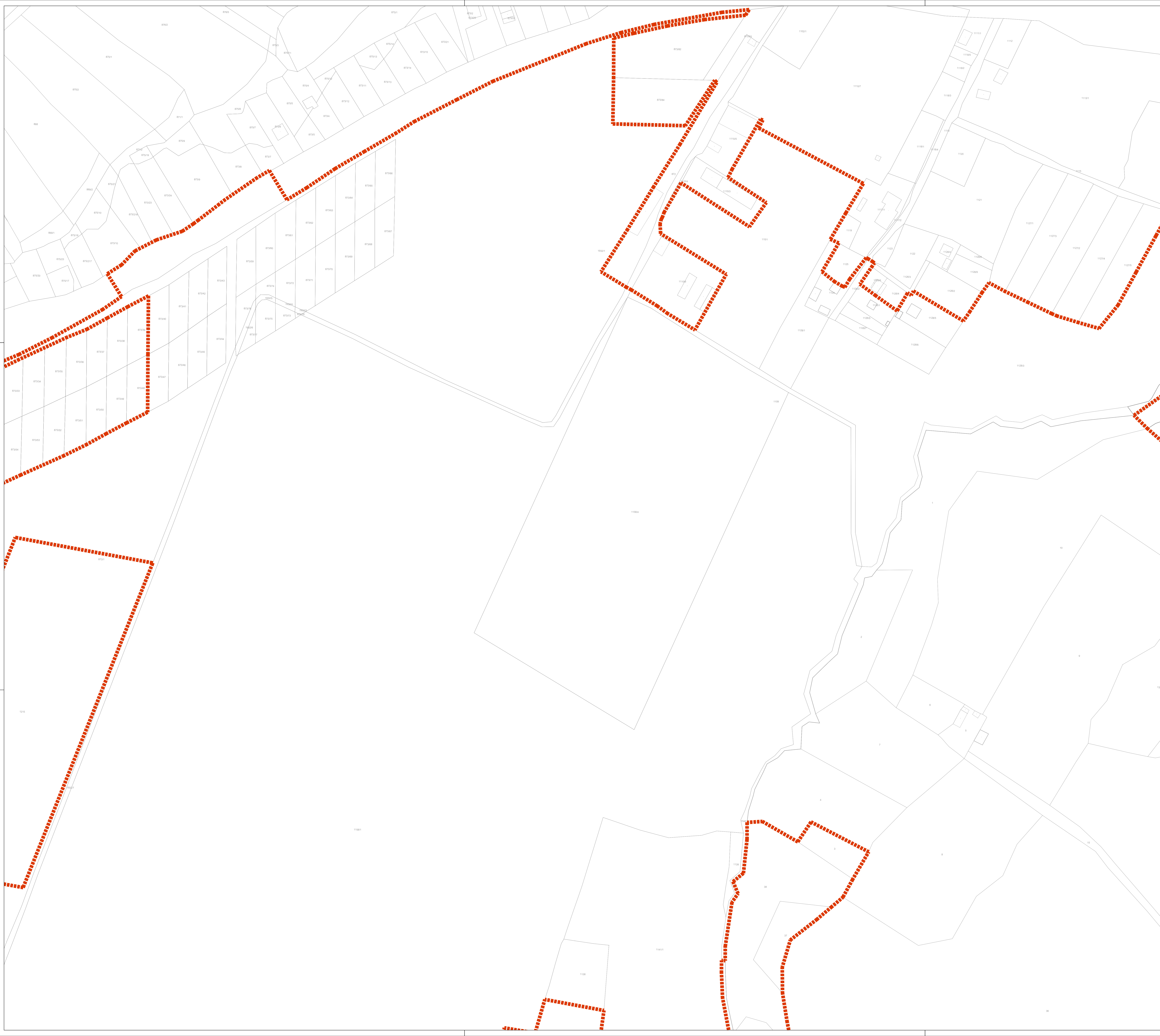
- ЛЕГЕНДА/LEGEND:**
-  ГРАНИЦА ОБУХВАТА ПЛАНА / ALIGNMENT OF COVERAGE LAYOUT BORDERS
  -  ПОСТОЈЕЋИ ОБЈЕКТИ КОЈИ СЕ УКЛАЊАЈУ / EXISTING BUILDINGS FOR REMOVAL



ПЛАН ПАРЦЕЛАЦИЈЕ ЗА АУТО-ПУТ ДИОНИЦЕ БАЊА ЛУКА - ПРИЈЕДОР  
НА ТЕРИТОРИЈИ ГРАДА ПРИЈЕДОР / LAND SUBDIVISION PLAN FOR THE  
BANJA LUKA - PRIJEDOR MOTORWAY PROJECT ON THE TERRITORY OF  
CITY OF PRIJEDOR



ГЕОДЕТСКА ПОДЛОГА СА ПЛАНОМ УКЛАЊАЊА / GEODETIC  
LAYOUT WITH A REMOVAL PLAN

- ЛЕГЕНДА/LEGEND:**
- ГРАНИЦА ОБУХВАТА ПЛАНА / ALIGNMENT OF COVERAGE LAYOUT BORDERS
  - ПОСТОЈЕЋИ ОБЈЕКТИ КОЈИ СЕ УКЛАЊАЈУ / EXISTING BUILDINGS FOR REMOVAL

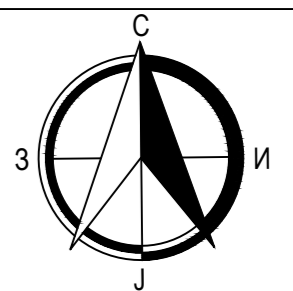
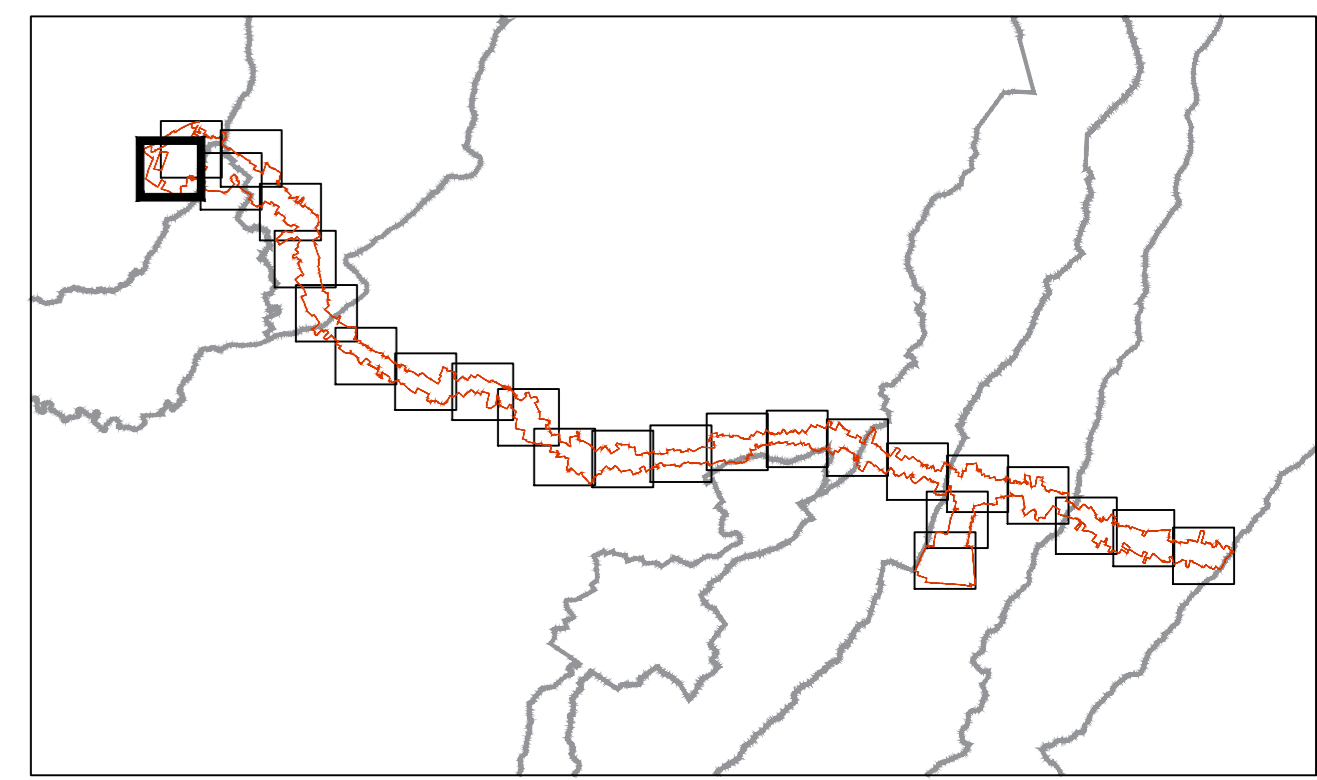


ПЛАН ПАРЦЕЛАЦИЈЕ ЗА АУТО-ПУТ ДИОНИЦЕ БАЊА ЛУКА - ПРИЈЕДОР  
 НА ТЕРИТОРИЈИ ГРАДА ПРИЈЕДОР / LAND SUBDIVISION PLAN FOR THE  
 BANJA LUKA - PRIJEDOR MOTORWAY PROJECT ON THE TERRITORY OF  
 CITY OF PRIJEDOR

ГЕОДЕТСКА ПОДЛОГА СА ПЛАНОМ УКЛАЊАЊА / GEODETIC  
 LAYOUT WITH A REMOVAL PLAN

- ЛЕГЕНДА/LEGEND:**
-  ГРАНИЦА ОБУХВАТА ПЛАНА / ALIGNMENT OF COVERAGE LAYOUT BORDERS
  -  ПОСТОЈЕЋИ ОБЈЕКТИ КОЈИ СЕ УКЛАЊАЈУ / EXISTING BUILDINGS FOR REMOVAL





ПЛАН ПАРЦЕЛАЦИЈЕ ЗА АУТО-ПУТ ДИОНИЦЕ БАЊА ЛУКА - ПРИЈЕДОР  
НА ТЕРИТОРИЈИ ГРАДА ПРИЈЕДОР / LAND SUBDIVISION PLAN FOR THE  
BANJA LUKA - PRIJEDOR MOTORWAY PROJECT ON THE TERRITORY OF  
CITY OF PRIJEDOR

ГЕОДЕТСКА ПОДЛОГА СА ПЛАНОМ УКЛАЊАЊА / GEODETIC  
LAYOUT WITH A REMOVAL PLAN

- ЛЕГЕНДА/LEGEND:
- ГРАНИЦА ОБУХВАТА ПЛАНА / ALIGNMENT OF COVERAGE LAYOUT BORDERS
  - ПОСТОЈЕЋИ ОБЈЕКТИ КОЈИ СЕ УКЛАЊАЈУ / EXISTING BUILDINGS FOR REMOVAL