






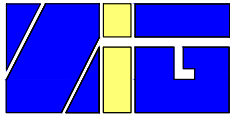


LEGENDA

-  GRANICA OBUHVATA
-  katastarske granične linije parcele
-  etapne granične linije definisane na poziciji katastarskih graničnih linija
-  planirane granične linije parcele
-  koordinate lomnih tačaka
-  površina parcele
-  broj parcele

IZMJENA DIJELA DOPUNE REGULACIONOG
 PLANA CENTRALNE ZONE SA SPOMENIČKIM
 KOMPLEKSOM -II FAZA
 RADNI NAZIV
 REGULACIONI PLAN "CENTAR - ISTOK" BLOK3
 - NACRT -

Odluka o
 donošenju plana
 (Službeni glasnik
 grada Prijedora
 broj 4/ 23)

NARUČILAC I INVESTITOR	"BOSNAMONTAŽA" A.D. PRIJEDOR	
NOSILAC PRIPREME PLANA	ODJELJENJE ZA PROSTORNO UREĐENJE	
NOSILAC IZRADE PLANA		ZAVOD ZA IZGRADNJU GRADA PRIJEDOR <small>Ul.Miloša Obrenovića 18c, Republika Srpska, Bosna i Hercegovina Centrala:+00387(0)52231 402, Direktor:231 425, Fax:231 437, E-mail:ziggd@teol.net</small>
DIREKTOR: Timarac Tihomir, dipl.inž.grad.	B. KARTE PLANIRANOG RJEŠENJA	
	PRILOG: PLAN PARCELACIJE	Mjerilo : 1:500 Prilog br.: 2
Broj projekta:0826-1/23	Prijedor, maj 2023.	