

2.3. ОСОВИНЕ РАЗВОЈА И ПРИОРИТЕТНА РАЗВОЈНА ПОДРУЧЈА

Систем центара



- II ранг – примарни регијски центар
- III ранг – секундарни регијски центар
- IV ранг – примарни локални центар
- V ранг – секундарни локални центар

Планско - статистичке регије Републике Српске



- РЕГИЈА БАЊАЛУКА – ГРАДИНА – МРКОЊИЋ ГРАД
- РЕГИЈА ПРИЈЕДОР – ДЕРВЕНТА – БРОД – ШАМАЦ
- РЕГИЈА ДОБОЈ – ДЕРВЕНТА – ЗВОРНИК
- РЕГИЈА БИЈЕЉИНА – ВИШЕГРАД
- РЕГИЈА ИСТОЧНО САРАЈЕВО – БОЧА
- РЕГИЈА ТРЕБИЊЕ – БОЧА

Осовине развоја

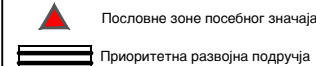


- Сјеверна осовина развоја
- Источна осовина развоја
- Јужна осовина развоја
- Попречне везе између осовина



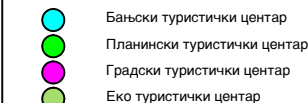
Мултимодално чвориште

Пословне зоне према локацијском значају



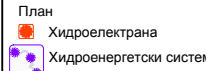
- Пословне зоне посебног значаја
- Приоритетна развојна подручја

Кључне туристичке дестинације



- Бањски туристички центар
- Планински туристички центар
- Градски туристички центар
- Еко туристички центар

Најважније енергетске тачке



- Хидроелектрана
- Хидроенергетски систем

Подручја потенцијална за развој рударства



- Гвожђе
- Боксит
- Мрки угаљ
- Лигнит

- Граница Босне и Херцеговине
- Граница Републике Српске
- Граница Дистрикта Брчко
- Граница јединица локалне самоуправе
- Граница кантона (жупанија)

НАПОМЕНА:
Приказане кругове треба тумачити условно и флексибилно